



REPUBLIKA HRVATSKA
ŠIBENSKO-KNINSKA ŽUPANIJA



GRAD ŠIBENIK
Gradonačelnik

KLASA: 940-01/24-01/268
URBROJ: 2182-1-07/1-24-2
Šibenik, 9. rujna 2024.

Na temelju članka 48. stavak 1. Zakona o lokalnoj i područnoj (regionalnoj) samoupravi („Narodne novine“, broj 33/01, 60/01, 129/05, 109/07, 125/08, 36/09, 150/11, 144/12, 19/13- pročišćeni tekst i 137/15 – ispravak, 123/17, 98/19 i 144/20) i članka 53. Statuta Grada Šibenika („Službeni glasnik Grada Šibenika“, broj 2/21), Gradonačelnik Grada Šibenika donosi

ZAKLJUČAK

Utvrđuje se Prijedlog Odluke o dopuni Odluke o nerazvrstanim cestama -Popis cesta, ulica i trgova Grada Šibenika, te se upućuje predsjedniku Gradskog vijeća Grada Šibenika, radi razmatranja na Gradskom vijeću.



GRADONAČELNIK
Željko Burić, dr.med.

Dostaviti:

1. Predsjedniku Gradskog vijeća
2. Gradonačelnik - ovdje
3. Dokumentacija - ovdje
4. Arhiv (spis) - ovdje



REPUBLIKA HRVATSKA
ŠIBENSKO-KNINSKA ŽUPANIJA



GRAD ŠIBENIK
Gradsko vijeće

Na temelju članka 107. stavka 3. Zakona o cestama („Narodne novine“, broj 84/11, 22/13, 54/13, 148/13, 92/141, 110/19, 144/21, 114/22, 114/22, 04/23 i 133/23) i članka 37. Statuta Grada Šibenika („Službeni glasnik Grada Šibenika“, broj 2/21), Gradsko vijeće Grada Šibenika, na __sjednici od 18. rujna 2024. godine, donosi:

ODLUKU
o dopuni Odluke o nerazvrstanim cestama
– Popisa cesta, ulica i trgova Grada Šibenika

Članak 1.

U Odluci o nerazvrstanim cestama („Službeni glasnik Grada Šibenika“ broj 10/23) nadopunjuje se Popis cesta, ulica i trgova Grada Šibenika, odjeljak cesta na način da se imenuje nerazvrstana cesta:

1. Pod Dubrava, dodaje se broj i naziv nerazvrstane ceste:

20. naziv ceste: NC Dubrava 119, koja se nalazi u K.O. Dubrava, kako je to označeno na grafičkom prilogu koji je sastavni dio ove odluke.

21. naziv ceste: NC Dubrava 120, koja se nalazi u K.O. Dubrava, kako je to označeno na grafičkom prilogu koji je sastavni dio ove odluke.

22. naziv ceste: NC Dubrava 121, koja se nalazi u K.O. Dubrava, kako je to označeno na grafičkom prilogu koji je sastavni dio ove odluke.

23. naziv ceste: NC Dubrava 122, koja se nalazi u K.O. Dubrava, kako je to označeno na grafičkom prilogu koji je sastavni dio ove odluke.

24. naziv ceste: NC Dubrava 123, koja se nalazi u K.O. Dubrava, kako je to označeno na grafičkom prilogu koji je sastavni dio ove odluke.

25. naziv ceste: NC Dubrava 124, koja se nalazi u K.O. Dubrava, kako je to označeno na grafičkom prilogu koji je sastavni dio ove odluke.

26. naziv ceste: NC Dubrava 125, koja se nalazi u K.O. Dubrava, kako je to označeno na grafičkom prilogu koji je sastavni dio ove odluke.

27. naziv ceste: NC Dubrava 126, koja se nalazi u K.O. Dubrava, kako je to označeno na grafičkom prilogu koji je sastavni dio ove odluke.

28. naziv ceste: NC Dubrava 127, koja se nalazi u K.O. Dubrava, kako je to označeno na grafičkom prilogu koji je sastavni dio ove odluke.
29. naziv ceste: NC Dubrava 128, koja se nalazi u K.O. Dubrava, kako je to označeno na grafičkom prilogu koji je sastavni dio ove odluke.
30. naziv ceste: NC Dubrava 129, koja se nalazi u K.O. Dubrava, kako je to označeno na grafičkom prilogu koji je sastavni dio ove odluke.
31. naziv ceste: NC Dubrava 130, koja se nalazi u K.O. Dubrava, kako je to označeno na grafičkom prilogu koji je sastavni dio ove odluke.
32. naziv ceste: NC Dubrava 131, koja se nalazi u K.O. Dubrava, kako je to označeno na grafičkom prilogu koji je sastavni dio ove odluke.
33. naziv ceste: NC Dubrava 132 koja se nalazi u K.O. Dubrava, kako je to označeno na grafičkom prilogu koji je sastavni dio ove odluke.
34. naziv ceste: NC Dubrava 133, koja se nalazi u K.O. Dubrava, kako je to označeno na grafičkom prilogu koji je sastavni dio ove odluke.
35. naziv ceste: NC Dubrava 134, koja se nalazi u K.O. Dubrava, kako je to označeno na grafičkom prilogu koji je sastavni dio ove odluke.
36. naziv ceste: NC Dubrava 135, koja se nalazi u K.O. Dubrava, kako je to označeno na grafičkom prilogu koji je sastavni dio ove odluke.
37. naziv ceste: NC Dubrava 136, koja se nalazi u K.O. Dubrava, kako je to označeno na grafičkom prilogu koji je sastavni dio ove odluke.
38. naziv ceste: NC Dubrava 137, koja se nalazi u K.O. Dubrava, kako je to označeno na grafičkom prilogu koji je sastavni dio ove odluke.
39. naziv ceste: NC Dubrava 138, koja se nalazi u K.O. Dubrava, kako je to označeno na grafičkom prilogu koji je sastavni dio ove odluke.
40. naziv ceste: NC Dubrava 139, koja se nalazi u K.O. Dubrava, kako je to označeno na grafičkom prilogu koji je sastavni dio ove odluke.
41. naziv ceste: NC Dubrava 140, koja se nalazi u K.O. Dubrava, kako je to označeno na grafičkom prilogu koji je sastavni dio ove odluke.
42. naziv ceste: NC Dubrava 141, koja se nalazi u K.O. Dubrava, kako je to označeno na grafičkom prilogu koji je sastavni dio ove odluke.
43. naziv ceste: NC Dubrava 142, koja se nalazi u K.O. Dubrava, kako je to označeno na grafičkom prilogu koji je sastavni dio ove odluke.
44. naziv ceste: NC Dubrava 143, koja se nalazi u K.O. Dubrava, kako je to označeno na grafičkom prilogu koji je sastavni dio ove odluke.
45. naziv ceste: NC Dubrava 144, koja se nalazi u K.O. Dubrava, kako je to označeno na grafičkom prilogu koji je sastavni dio ove odluke.

46. naziv ceste: NC Dubrava 145, koja se nalazi u K.O. Dubrava, kako je to označeno na grafičkom prilogu koji je sastavni dio ove odluke.
47. naziv ceste: NC Dubrava 146, koja se nalazi u K.O. Dubrava, kako je to označeno na grafičkom prilogu koji je sastavni dio ove odluke.
48. naziv ceste: NC Dubrava 147, koja se nalazi u K.O. Dubrava, kako je to označeno na grafičkom prilogu koji je sastavni dio ove odluke.
49. naziv ceste: NC Dubrava 148, koja se nalazi u K.O. Dubrava, kako je to označeno na grafičkom prilogu koji je sastavni dio ove odluke.
50. naziv ceste: NC Dubrava 149, koja se nalazi u K.O. Dubrava, kako je to označeno na grafičkom prilogu koji je sastavni dio ove odluke.
51. naziv ceste: NC Dubrava 150, koja se nalazi u K.O. Dubrava, kako je to označeno na grafičkom prilogu koji je sastavni dio ove odluke.
52. naziv ceste: NC Dubrava 151, koja se nalazi u K.O. Dubrava, kako je to označeno na grafičkom prilogu koji je sastavni dio ove odluke.
53. naziv ceste: NC Dubrava 152, koja se nalazi u K.O. Dubrava, kako je to označeno na grafičkom prilogu koji je sastavni dio ove odluke.
54. naziv ceste: NC Dubrava 153, koja se nalazi u K.O. Dubrava, kako je to označeno na grafičkom prilogu koji je sastavni dio ove odluke.
55. naziv ceste: NC Dubrava 154, koja se nalazi u K.O. Dubrava, kako je to označeno na grafičkom prilogu koji je sastavni dio ove odluke.
56. naziv ceste: NC Dubrava 155, koja se nalazi u K.O. Dubrava, kako je to označeno na grafičkom prilogu koji je sastavni dio ove odluke.
57. naziv ceste: NC Dubrava 156, koja se nalazi u K.O. Dubrava, kako je to označeno na grafičkom prilogu koji je sastavni dio ove odluke.

2. Dodaje se naziv Crnica, te broj i naziv nerazvrstane ceste:

1. naziv ceste: NC Crnica 1, koja se nalazi u K.O. Crnica, kako je to označeno na grafičkom prilogu koji je sastavni dio ove odluke.
2. naziv ceste: NC Crnica 2, koja se nalazi u K.O. Crnica, kako je to označeno na grafičkom prilogu koji je sastavni dio ove odluke.
3. naziv ceste: NC Crnica 3, koja se nalazi u K.O. Crnica, kako je to označeno na grafičkom prilogu koji je sastavni dio ove odluke.

3. Pod Danilo Biranj, dodaje se broj i naziv nerazvrstane ceste:

5. naziv ceste: NC Biranj 105, koja se nalazi u K.O. Danilo Biranj, kako je to označeno na grafičkom prilogu koji je sastavni dio ove odluke.
6. naziv ceste: NC Biranj 106, koja se nalazi u K.O. Danilo Biranj, kako je to označeno na grafičkom prilogu koji je sastavni dio ove odluke.

7. naziv ceste: NC Biranj 107, koja se nalazi u K.O. Danilo Biranj, kako je to označeno na grafičkom prilogu koji je sastavni dio ove odluke.

8. naziv ceste: NC Biranj 108, koja se nalazi u K.O. Danilo Biranj, kako je to označeno na grafičkom prilogu koji je sastavni dio ove odluke.

9. naziv ceste: NC Biranj 109, koja se nalazi u K.O. Danilo Biranj, kako je to označeno na grafičkom prilogu koji je sastavni dio ove odluke.

10. naziv ceste: NC Biranj 110, koja se nalazi u K.O. Danilo Biranj, kako je to označeno na grafičkom prilogu koji je sastavni dio ove odluke.

11. naziv ceste: NC Biranj 111, koja se nalazi u K.O. Danilo Biranj, kako je to označeno na grafičkom prilogu koji je sastavni dio ove odluke.

12. naziv ceste: NC Biranj 112, koja se nalazi u K.O. Danilo Biranj, kako je to označeno na grafičkom prilogu koji je sastavni dio ove odluke.

13. naziv ceste: NC Biranj 113, koja se nalazi u K.O. Danilo Biranj, kako je to označeno na grafičkom prilogu koji je sastavni dio ove odluke.

14. naziv ceste: NC Biranj 114, koja se nalazi u K.O. Danilo Biranj, kako je to označeno na grafičkom prilogu koji je sastavni dio ove odluke.

15. naziv ceste: NC Biranj 115, koja se nalazi u K.O. Danilo Biranj, kako je to označeno na grafičkom prilogu koji je sastavni dio ove odluke.

16. naziv ceste: NC Biranj 116, koja se nalazi u K.O. Danilo Biranj, kako je to označeno na grafičkom prilogu koji je sastavni dio ove odluke.

4. Dodaje se naziv Donje Polje, te broj i naziv nerazvrstane ceste:

1. naziv ceste: NC Donje Polje 1, koja se nalazi u K.O. Donje Polje, kako je to označeno na grafičkom prilogu koji je sastavni dio ove odluke.

2. naziv ceste: NC Donje Polje 2, koja se nalazi u K.O. Donje Polje, kako je to označeno na grafičkom prilogu koji je sastavni dio ove odluke.

3. naziv ceste: NC Donje Polje 3, koja se nalazi u K.O. Donje Polje, kako je to označeno na grafičkom prilogu koji je sastavni dio ove odluke.

4. naziv ceste: NC Donje Polje 4, koja se nalazi u K.O. Donje Polje, kako je to označeno na grafičkom prilogu koji je sastavni dio ove odluke.

5. naziv ceste: NC Donje Polje 5, koja se nalazi u K.O. Donje Polje, kako je to označeno na grafičkom prilogu koji je sastavni dio ove odluke.

6. naziv ceste: NC Donje Polje 6, koja se nalazi u K.O. Donje Polje, kako je to označeno na grafičkom prilogu koji je sastavni dio ove odluke.

5. Dodaje se naziv Slivno, te broj i naziv nerazvrstane ceste:

1. naziv ceste: NC Slivno 1, koja se nalazi u K.O. Slivno, kako je to označeno na grafičkom prilogu koji je sastavni dio ove odluke.

2. naziv ceste: NC Slivno 2, koja se nalazi u K.O. Slivno, kako je to označeno na grafičkom prilogu koji je sastavni dio ove odluke.

3. naziv ceste: NC Slivno 3, koja se nalazi u K.O. Slivno, kako je to označeno na grafičkom prilogu koji je sastavni dio ove odluke.

6. Dodaje se naziv Zlarin, te broj i naziv nerazvrstane ceste:

1. naziv ceste: NC Zlarin 1, koja se nalazi u K.O. Zlarin, kako je to označeno na grafičkom prilogu koji je sastavni dio ove odluke.

2. naziv ceste: NC Zlarin 2, koja se nalazi u K.O. Zlarin, kako je to označeno na grafičkom prilogu koji je sastavni dio ove odluke.

3. naziv ceste: NC Zlarin 3, koja se nalazi u K.O. Zlarin, kako je to označeno na grafičkom prilogu koji je sastavni dio ove odluke.

4. naziv ceste: NC Zlarin 4, koja se nalazi u K.O. Zlarin, kako je to označeno na grafičkom prilogu koji je sastavni dio ove odluke.

5. naziv ceste: NC Zlarin 5, koja se nalazi u K.O. Zlarin, kako je to označeno na grafičkom prilogu koji je sastavni dio ove odluke.

6. naziv ceste: NC Zlarin 6, koja se nalazi u K.O. Zlarin, kako je to označeno na grafičkom prilogu koji je sastavni dio ove odluke.

7. naziv ceste: NC Zlarin 7, koja se nalazi u K.O. Zlarin, kako je to označeno na grafičkom prilogu koji je sastavni dio ove odluke.

8. naziv ceste: NC Zlarin 8, koja se nalazi u K.O. Zlarin, kako je to označeno na grafičkom prilogu koji je sastavni dio ove odluke.

9. naziv ceste: NC Zlarin 9, koja se nalazi u K.O. Zlarin, kako je to označeno na grafičkom prilogu koji je sastavni dio ove odluke.

10. naziv ceste: NC Zlarin 10, koja se nalazi u K.O. Zlarin, kako je to označeno na grafičkom prilogu koji je sastavni dio ove odluke.

11. naziv ceste: NC Zlarin 11, koja se nalazi u K.O. Zlarin, kako je to označeno na grafičkom prilogu koji je sastavni dio ove odluke.

12. naziv ceste: NC Zlarin 12, koja se nalazi u K.O. Zlarin, kako je to označeno na grafičkom prilogu koji je sastavni dio ove odluke.

13. naziv ceste: NC Zlarin 13, koja se nalazi u K.O. Zlarin, kako je to označeno na grafičkom prilogu koji je sastavni dio ove odluke.

14. naziv ceste: NC Zlarin 14, koja se nalazi u K.O. Zlarin, kako je to označeno na grafičkom prilogu koji je sastavni dio ove odluke.

15. naziv ceste: NC Zlarin 15, koja se nalazi u K.O. Zlarin, kako je to označeno na grafičkom prilogu koji je sastavni dio ove odluke.

16. naziv ceste: NC Zlarin 16, koja se nalazi u K.O. Zlarin, kako je to označeno na grafičkom prilogu koji je sastavni dio ove odluke.

17. naziv ceste: NC Zlarin 17, koja se nalazi u K.O. Zlarin, kako je to označeno na grafičkom prilogu koji je sastavni dio ove odluke.

18. naziv ceste: Borovica, koja se nalazi u K.O. Zlarin, kako je to označeno na grafičkom prilogu koji je sastavni dio ove odluke.

Članak 2.

Ova Odluka stupa na snagu osmog dana od dana objave u „Službenom glasniku Grada Šibenika“.

KLASA: 940-01/24-01/268

URBROJ: 2182-1-07/1-24-

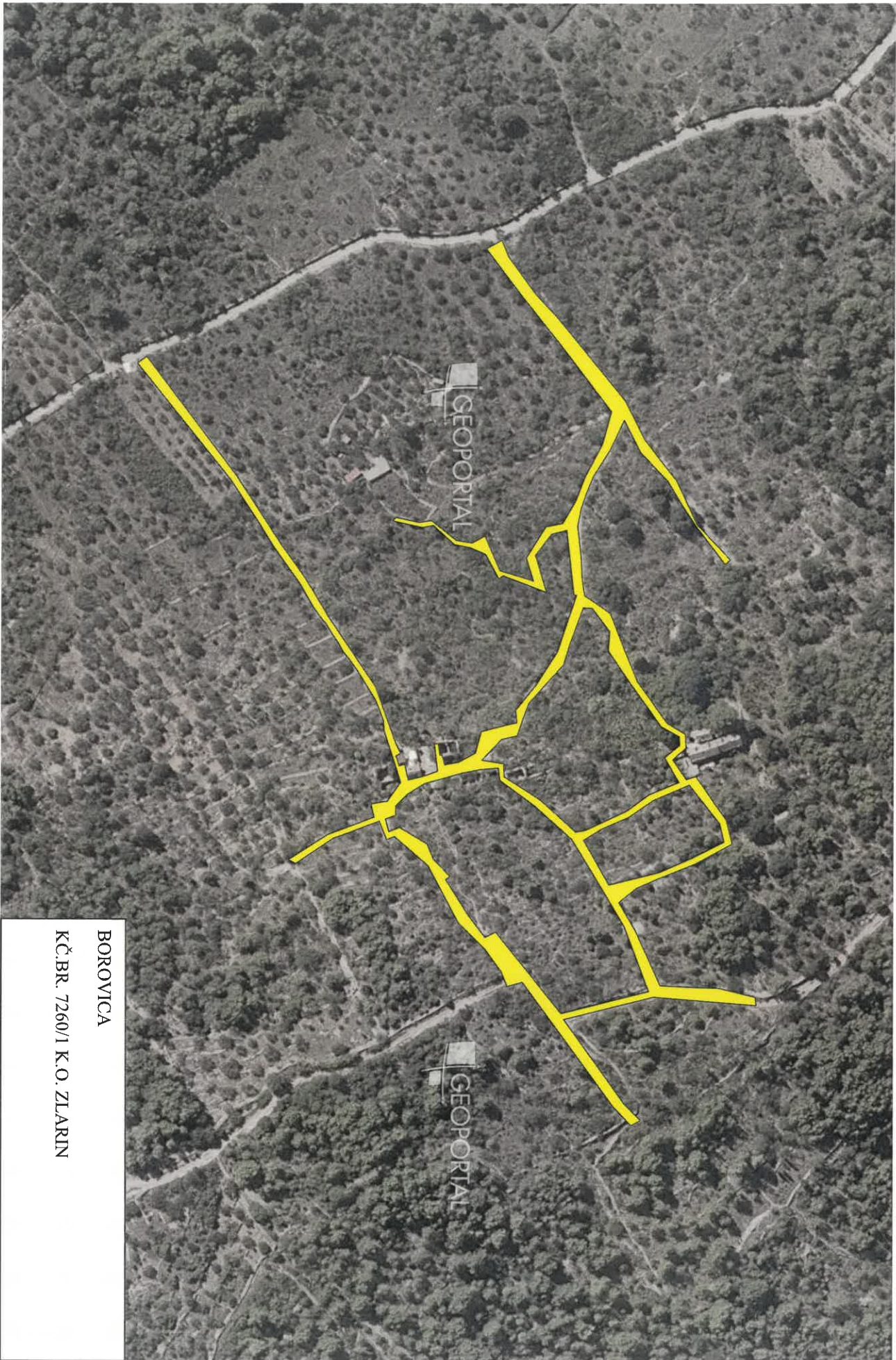
Šibenik, 2024.

GRADSKO VIJEĆE GRADA ŠIBENIKA

PREDSJEDNIK
dr. sc. Dragan Zlatović

Obrazloženje

Grad Šibenik je prema čl. 101. stavku 1. Zakona o cestama vlasnik nerazvrstanih cesta koje se nalaze na području Grada Šibenika. Prema čl. 107. stavku 3. jedinice lokalne samouprave vode jedinstvenu bazu podataka o nerazvrstanim cestama na svom području. Ovom izmjenom Odluke o nerazvrstanim cestama nadopunjuje se Popis cesta, ulica i trgova Grada Šibenika, (koji Popis je sastavni dio Odluke o nerazvrstanim cestama), davanjem naziva predmetnim nerazvrstanim cestama koje do sada nisu imale oznaku i nisu bile evidentirane u Popisu cesta, ulica i trgova Grada Šibenika.



BOROVICA

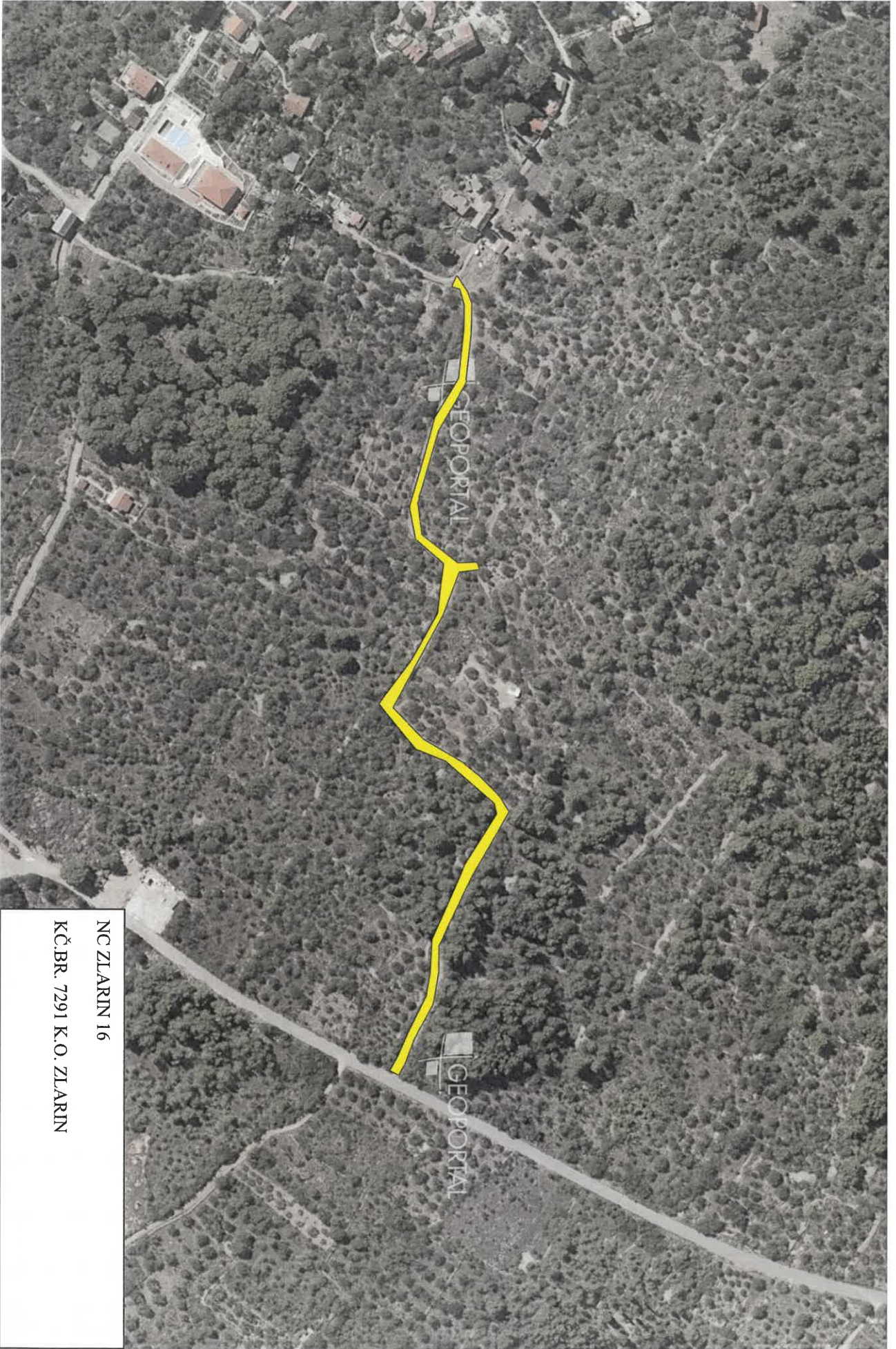
KČ.BR. 7260/1 K.O. ZLARIN



NC ZLARIN 17

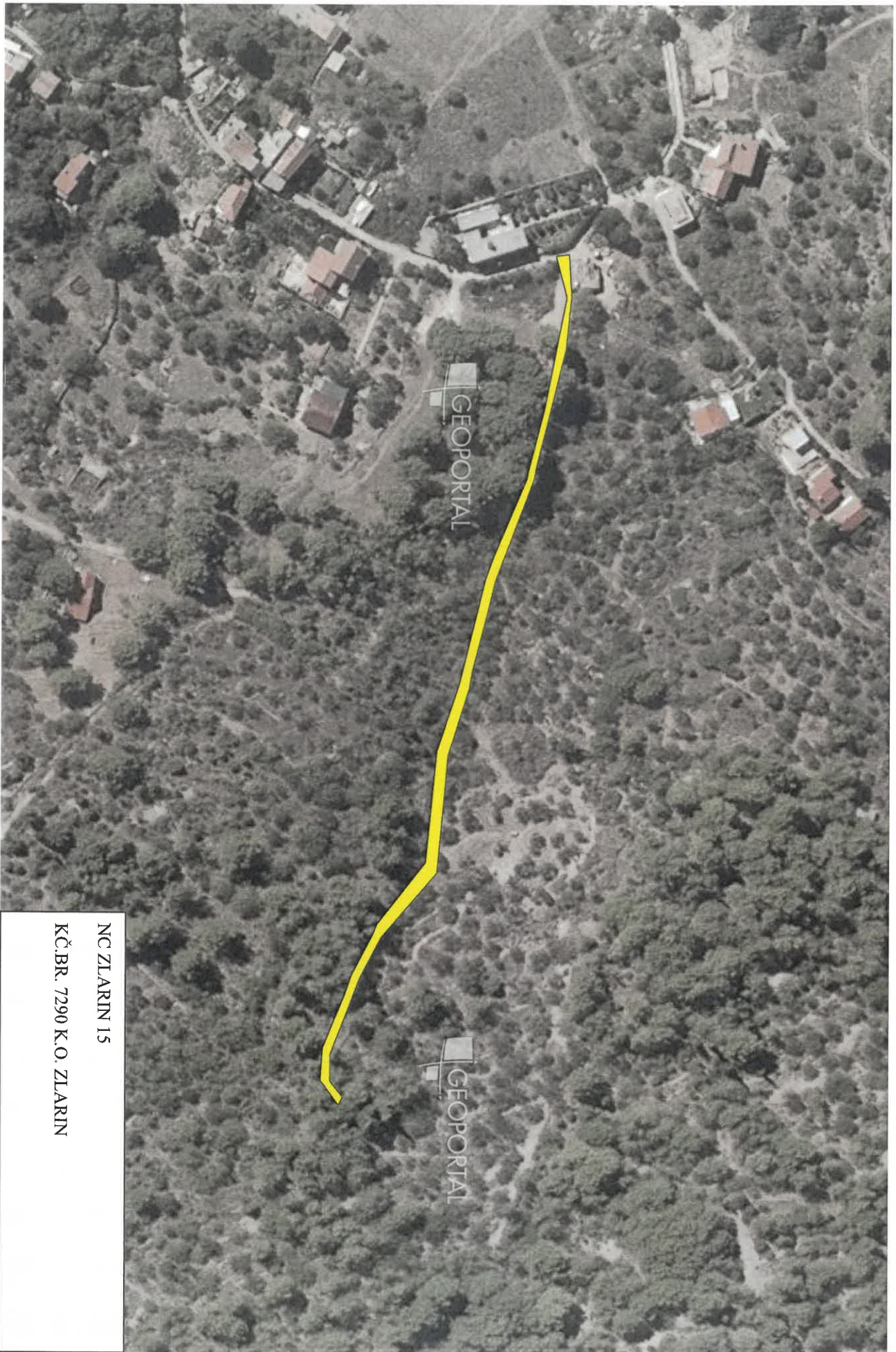
K.O. ZLARIN KÇ.BR.:

- 7296
- 7297
- 7298
- 7299
- 7300/1
- 7301
- 7302
- 7303
- 7304



NC ZLARIN 16

KÇ.BR. 7291 K.O. ZLARIN



NC ZLARIN 15


KÇ.BR. 7290 K.O. ZLARIN



NC ZLARIN 14

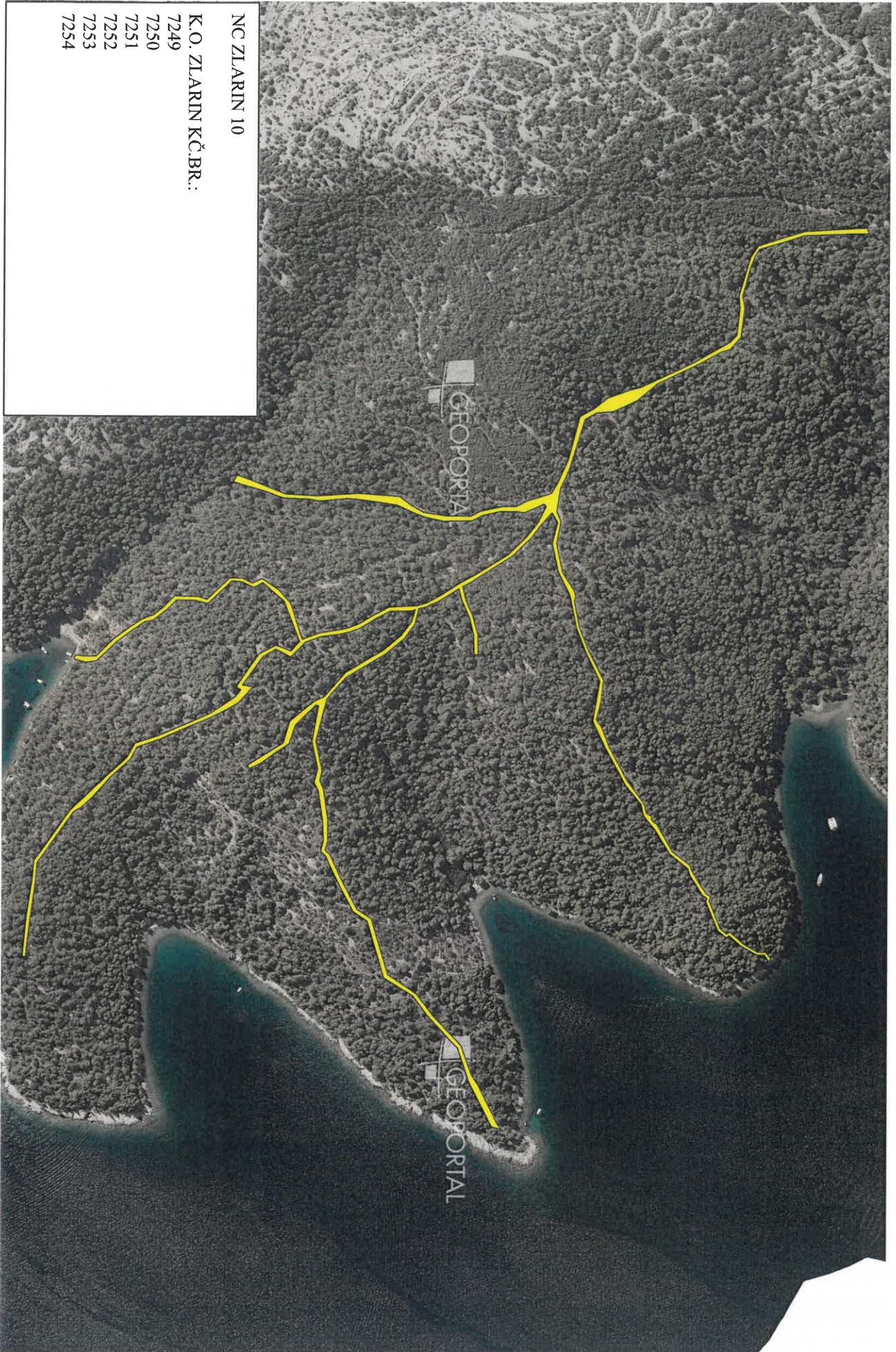
KÇ.BR. 7275/1 K.O. ZLARIN





NC ZLARIN 11


KÇ.BR. 7255 K.O. ZLARIN



NC ZIARIN 10


K.O. ZIARIN K.Ç.BR.:

- 7249
- 7250
- 7251
- 7252
- 7253
- 7254




NC ZLARIN 9

KÇ.BR. 7247 K.O. ZLARIN



NC ZLARIN 8

KÇ.BR. 7246 K.O. ZLARIN



NC ZLARIN 7

KÇ.BR. 7243 K.O. ZLARIN



NC ZLARIN 6

K.O. ZLARIN KÇ.BR.:

- 7239
- 7240
- 7241
- 7242
- 7244



NC ZIARIN 5

K.O. ZIARIN K.Ç.BR.:

7234

7235

7236

7237

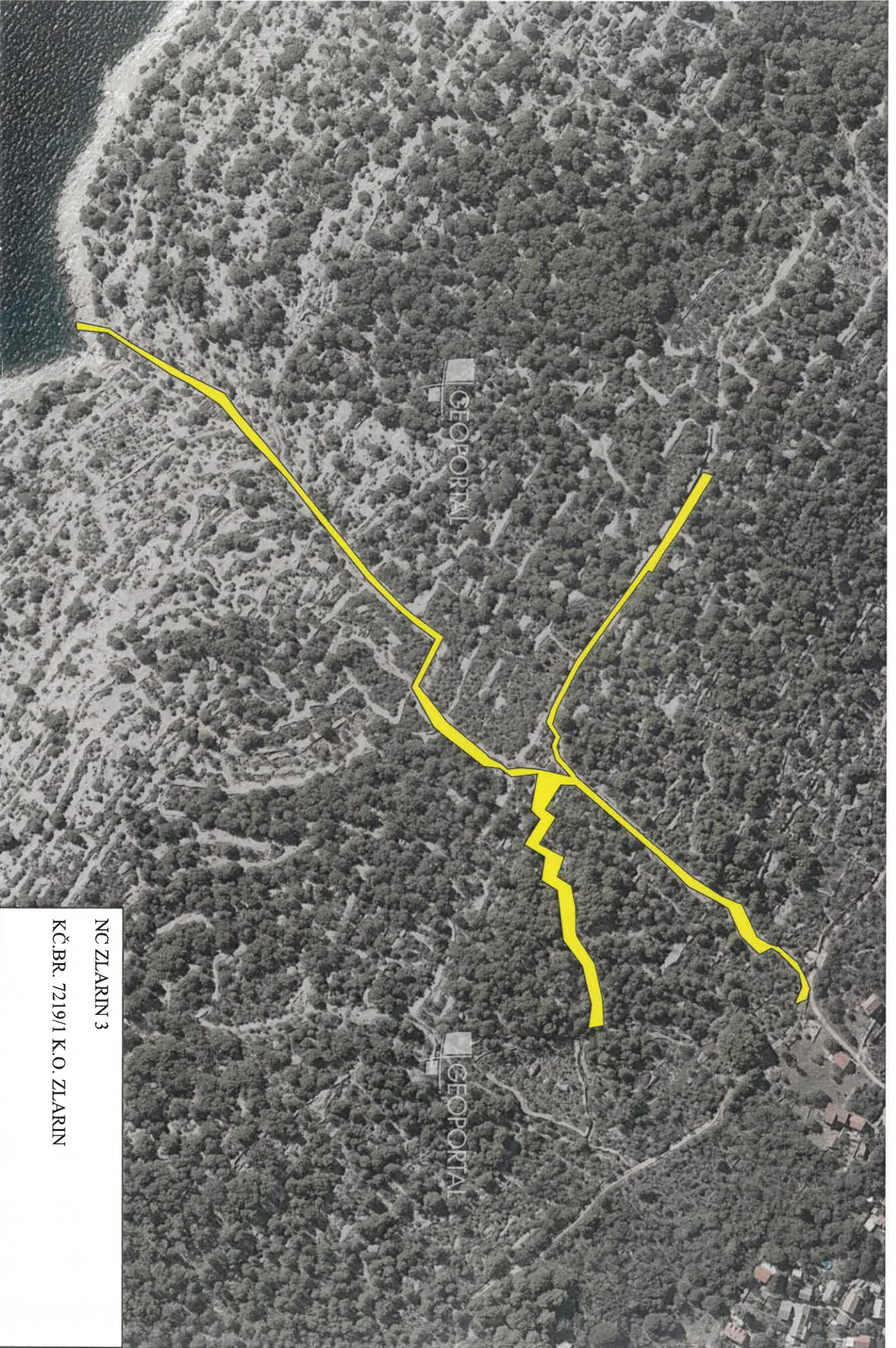
7238



NC ZLARIN 4

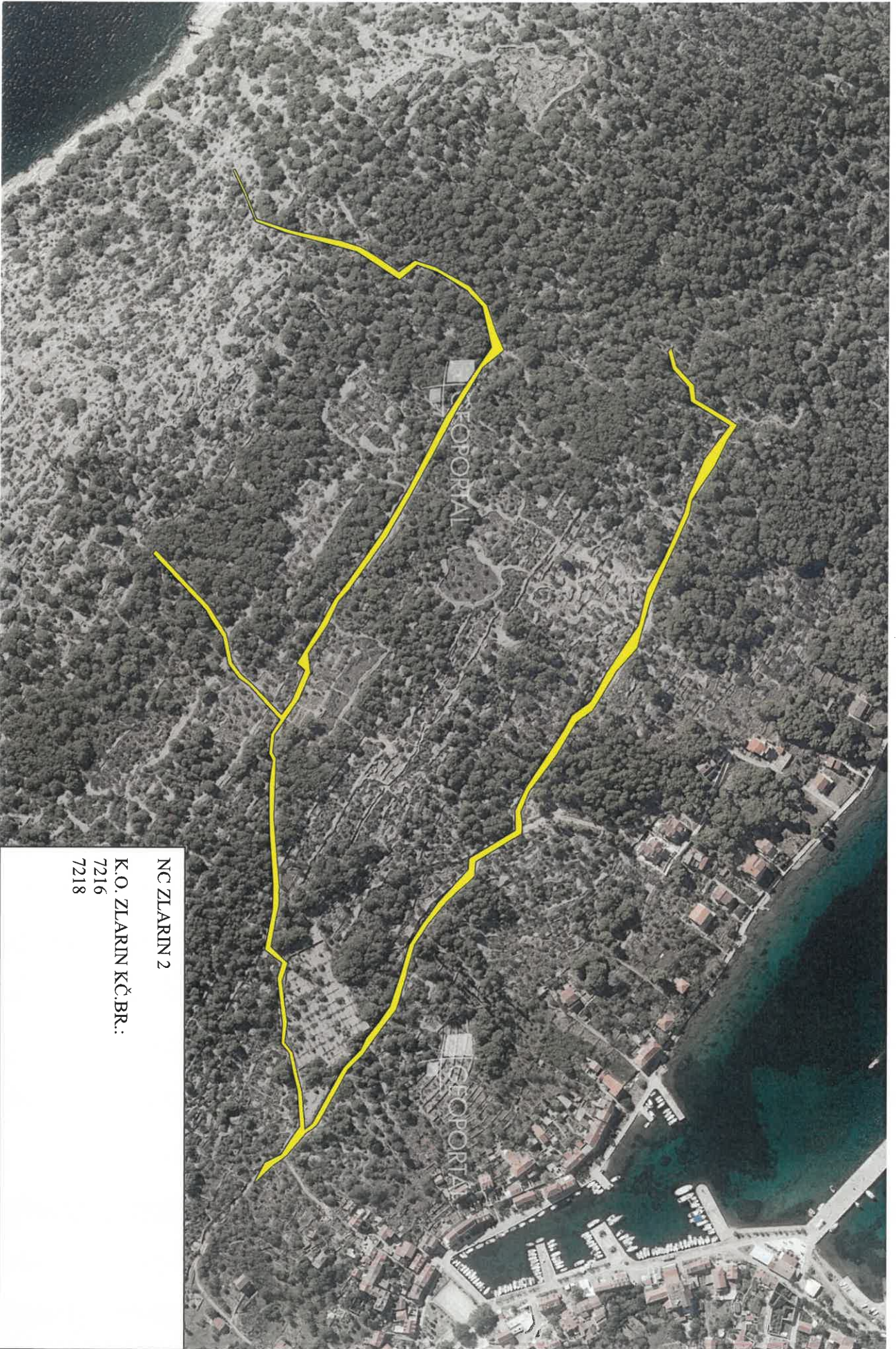
K.O. ZLARIN KÇ.BR.:

- 7224
- 7225
- 7226
- 7227
- 7228
- 7229
- 7230
- 7231
- 7232
- 7233



NC ZLARIN 3

KÇ.BR. 7219/1 K.O. ZLARIN




NC ZIARIN 2

K.O. ZIARIN K.Ç.BR.:
7216
7218



NC ZLARIN 1

KÇ.BR. 7215 K.O. ZLARIN




NC SLIVNO 3

KČ.BR. 1704 K.O. SLIVNO




NC SLIVNO 2

KČ.BR. 1692/3 K.O. SLIVNO



NC SLIVNO 1

KČ.BR. 1689/3 K.O. SLIVNO




GEOPORTAL

GEOPORTAL

NC DONJE POLJE 6

KČ.BR. 5424/2 K.O. DONJE POLJE



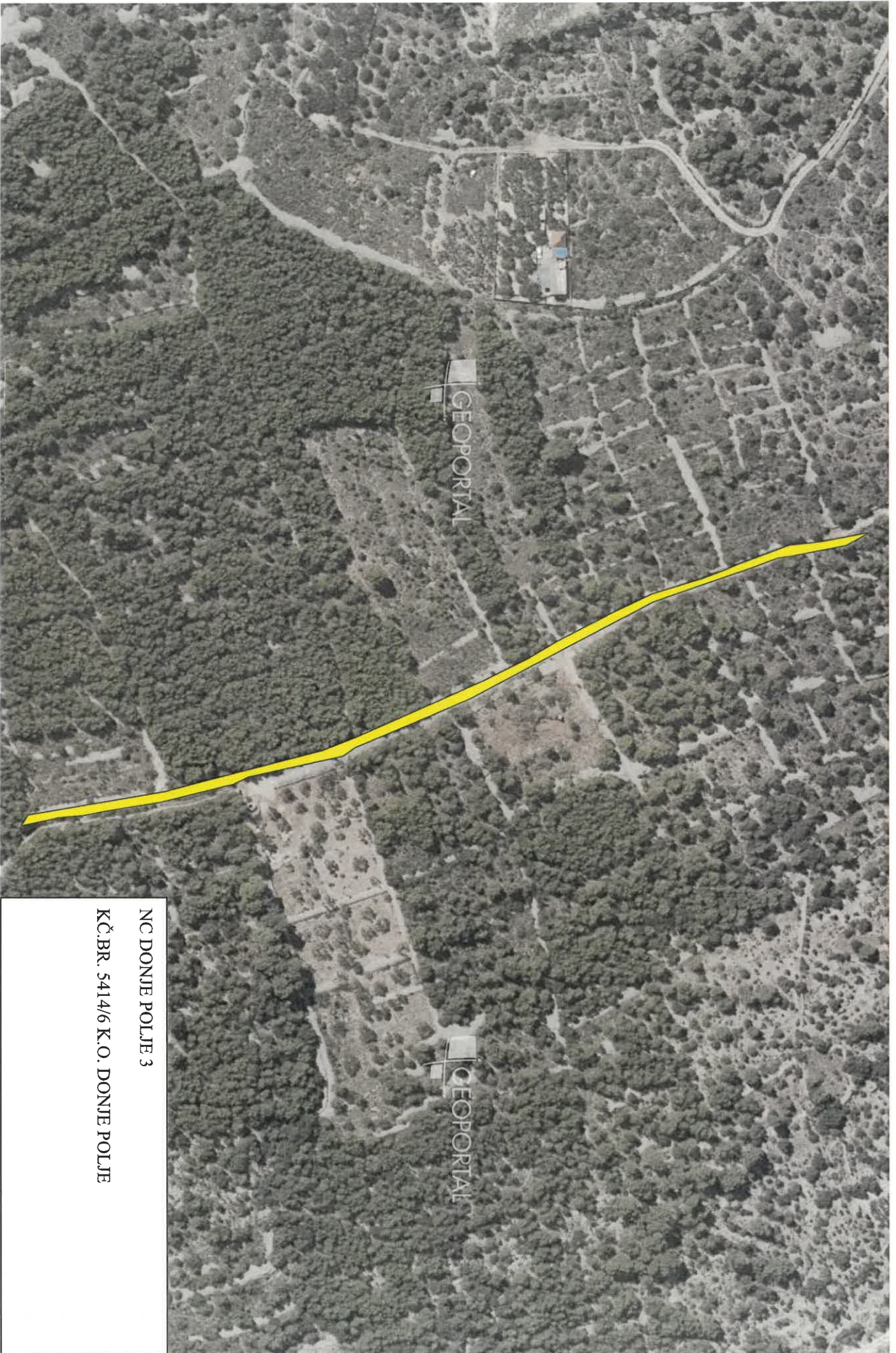
NC DONJE POLJE 5

KČ.BR. 5420 K.O. DONJE POLJE



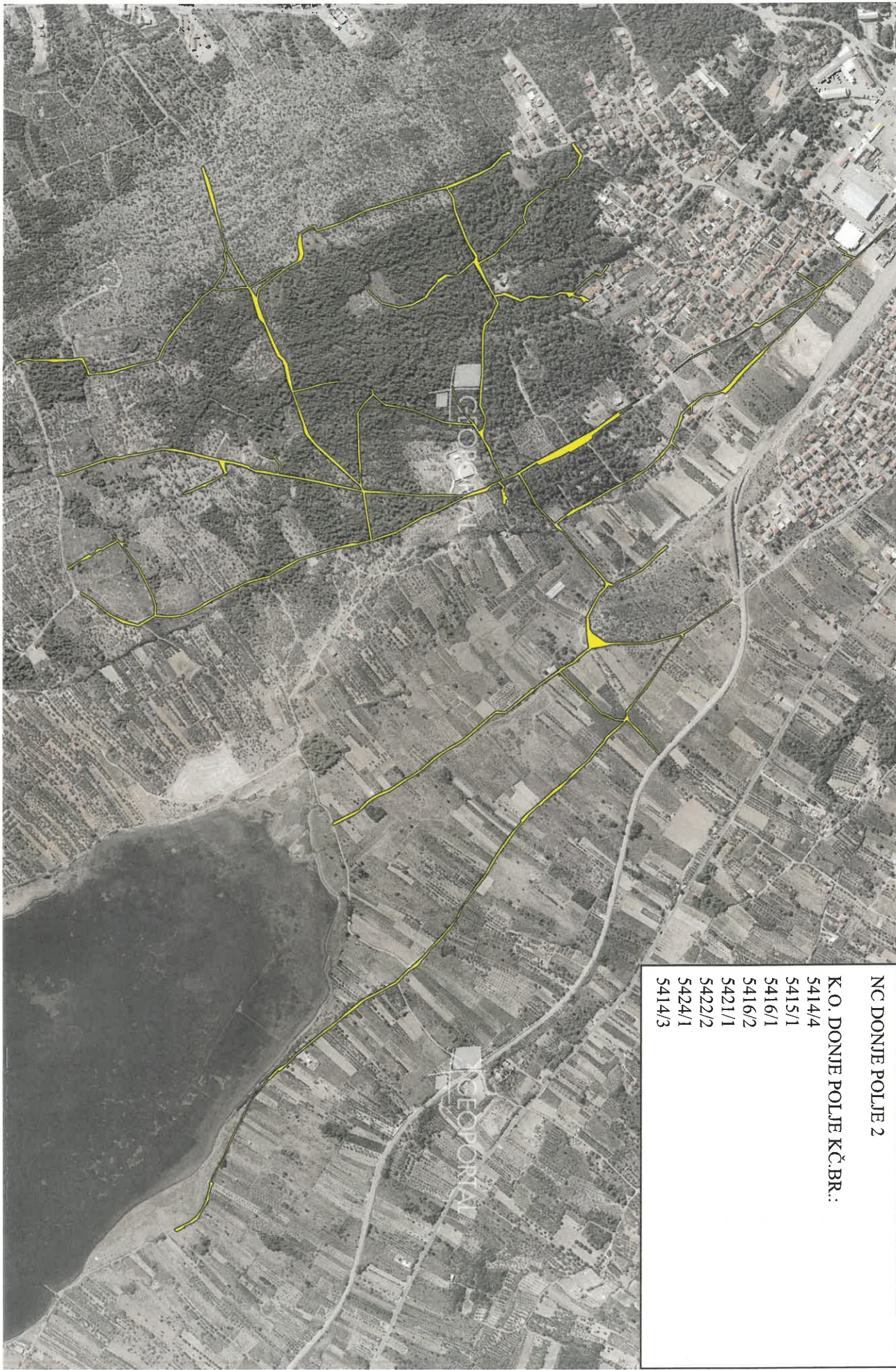
NC DONJE POLJE 4

KČ.BR. 5415/6 K.O. DONJE POLJE



NC DONJE POLJE 3

KČ.BR. 5414/6 K.O. DONJE POLJE



NC DONJE POLJE 2

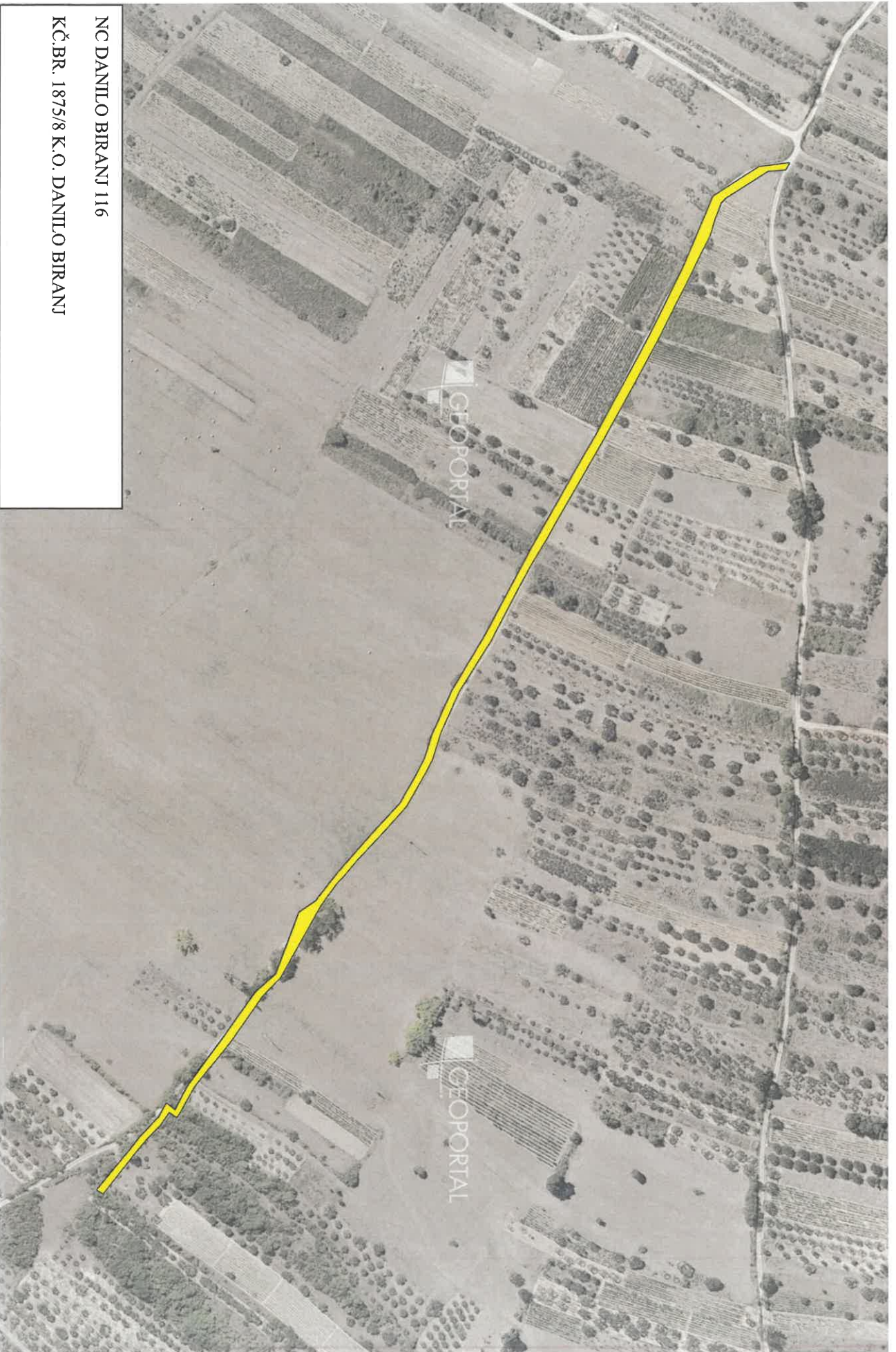
K.O. DONJE POLJE KČ.BR.:

- 5414/4
- 5415/1
- 5416/1
- 5416/2
- 5421/1
- 5422/2
- 5424/1
- 5414/3



NC DONJE POLJE 1

KČ.BR. 5412/5 K.O. DONJE POLJE



NC DANILLO BIRANJ 116

KČ.BR. 1875/8 K.O. DANILLO BIRANJ



NC DANILLO BIRANJ 115

KČ.BR. 1875/6 K.O. DANILLO BIRANJ



NC DANILLO BIRANJ 114

KÇ.BR. 1875/5 K.O. DANILLO BIRANJ




NC DANILLO BIRANJ 113

KČ.BR. 1876/2 K.O. DANILLO BIRANJ



NC ДАНИЛО БИРАНЈ 112

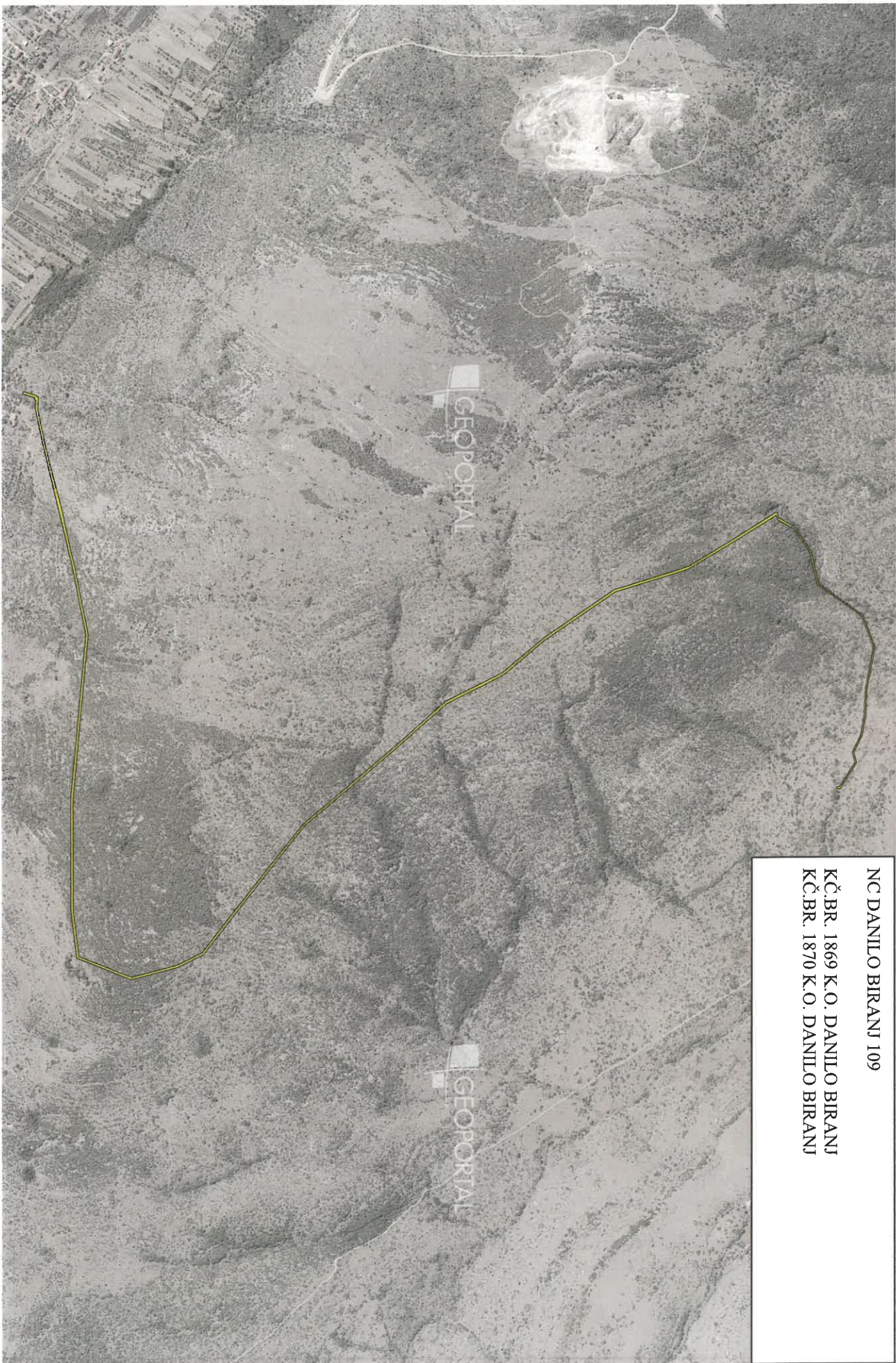
К.Б.Р. 1874/2 К.О. ДАНИЛО БИРАНЈ



NC DANILLO BIRANJ 111
KČ.BR. 1872 K.O. DANILLO BIRANJ




NC DANILLO BIRANJ 110
KÇ.BR. 1871/1 K.O. DANILLO BIRANJ
KÇ.BR. 1871/2 K.O. DANILLO BIRANJ



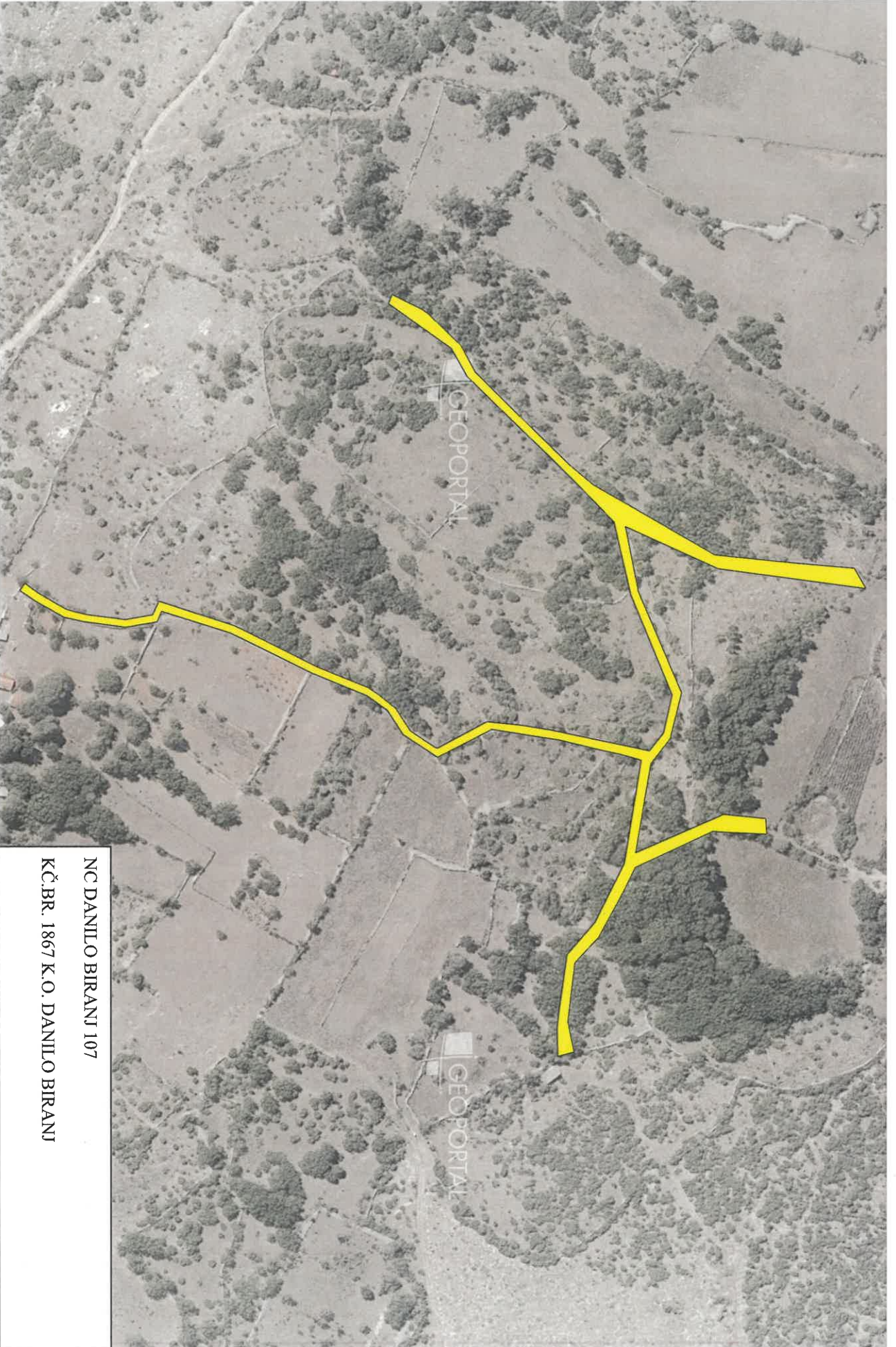
NC DANILLO BIRANI 109

KÇ.BR. 1869 K.O. DANILLO BIRANI
KÇ.BR. 1870 K.O. DANILLO BIRANI



NC DANILLO BIRANJ 108

KČ.BR. 1868 K.O. DANILLO BIRANJ



NC DANILLO BIRANI 107

KÇ.BR. 1867 K.O. DANILLO BIRANI



NC DANILLO BIRANI 106

K.C.BR. 1866 K.O. DANILLO BIRANI



NC DANILLO BIRANJ 105

KČ.BR. 1561/5 K.O. DANILLO BIRANJ



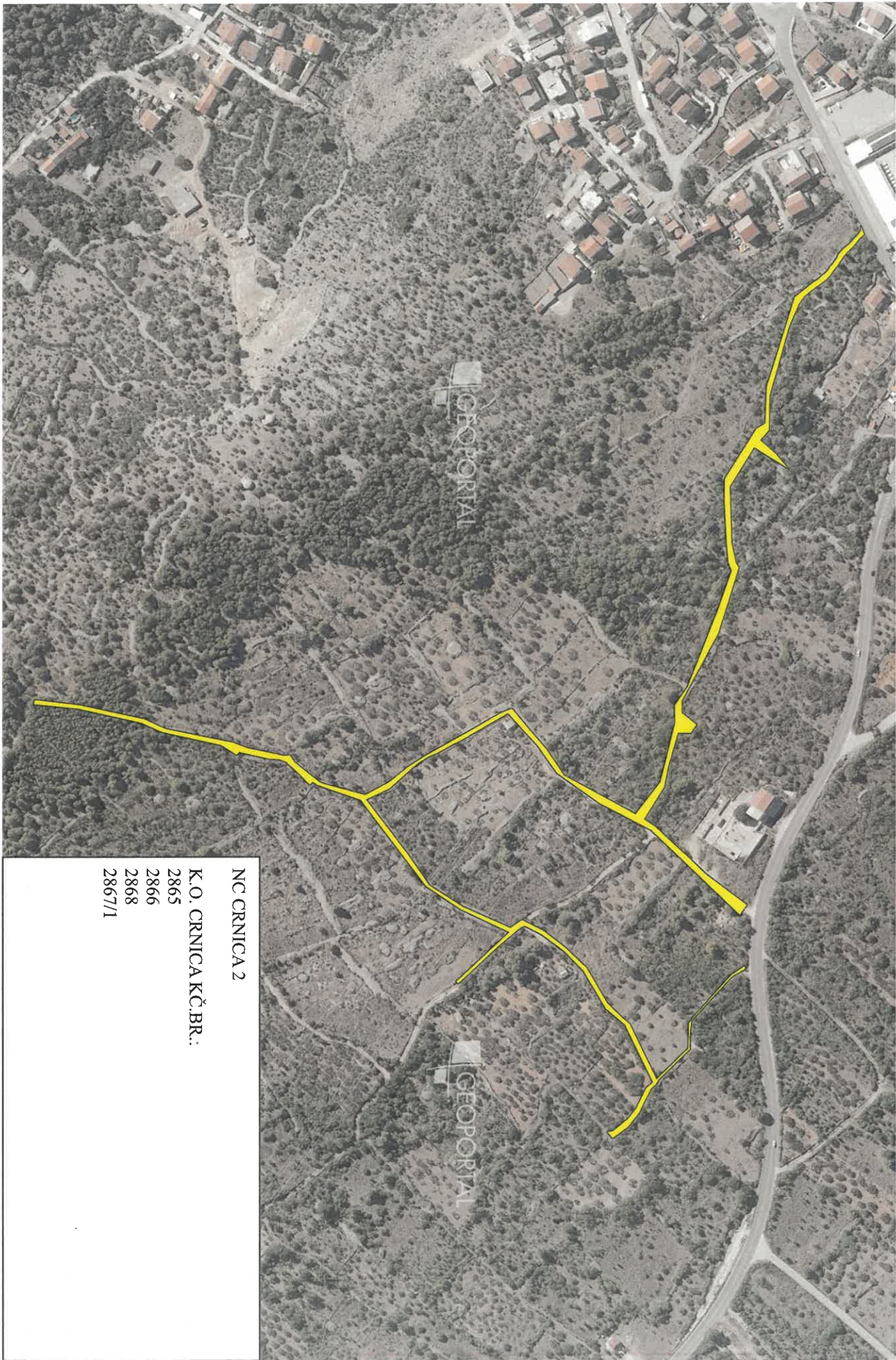
NC CRNICA 3

K.O. CRNICA KČ.BR.:

2873

2874

2875

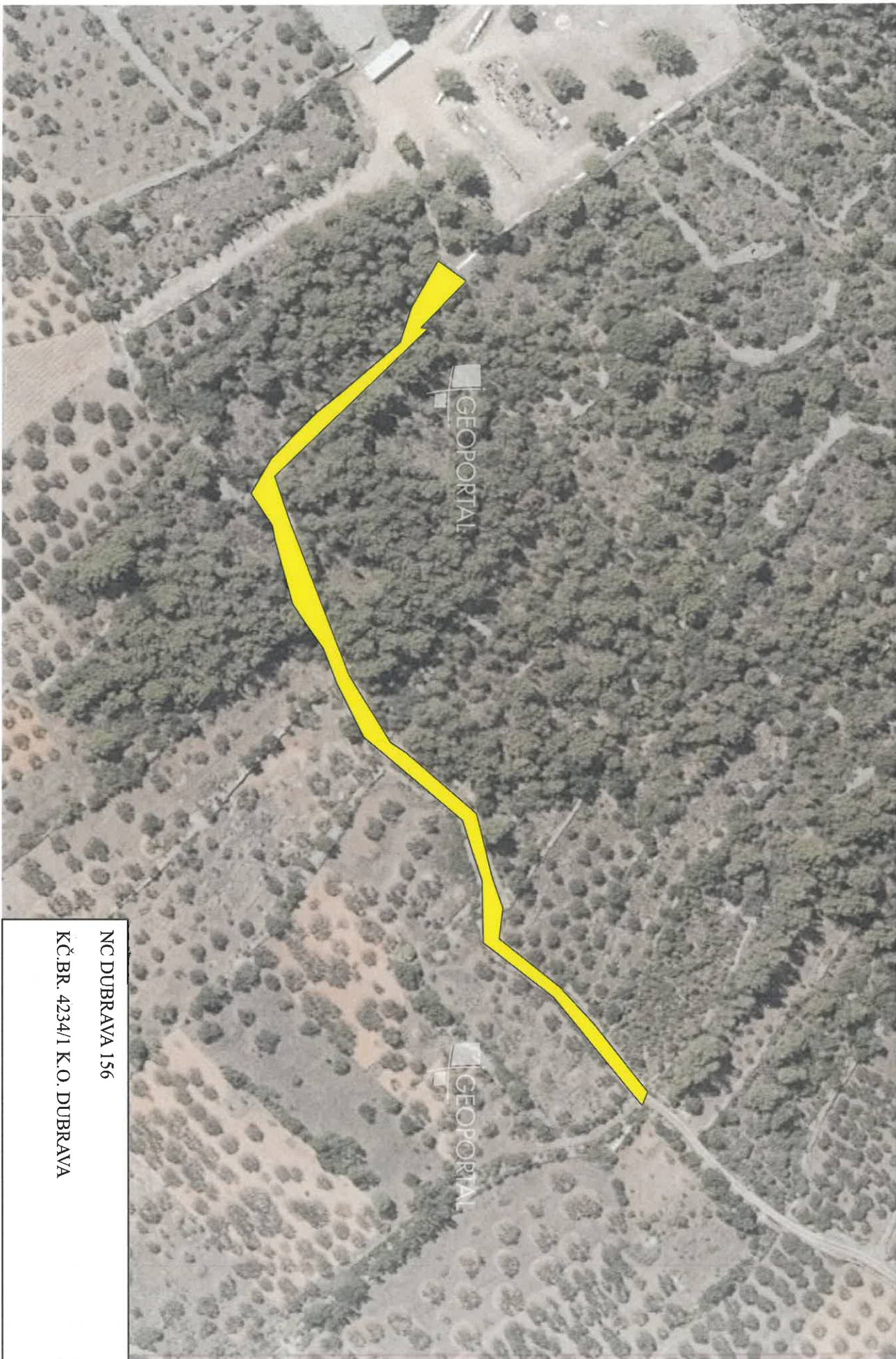


NC CRNICA 2
K.O. CRNICA KČ.BR.:
2865
2866
2868
2867/1



NC CRNICA 1

KČ.BR. 2861 K.O. CRNICA



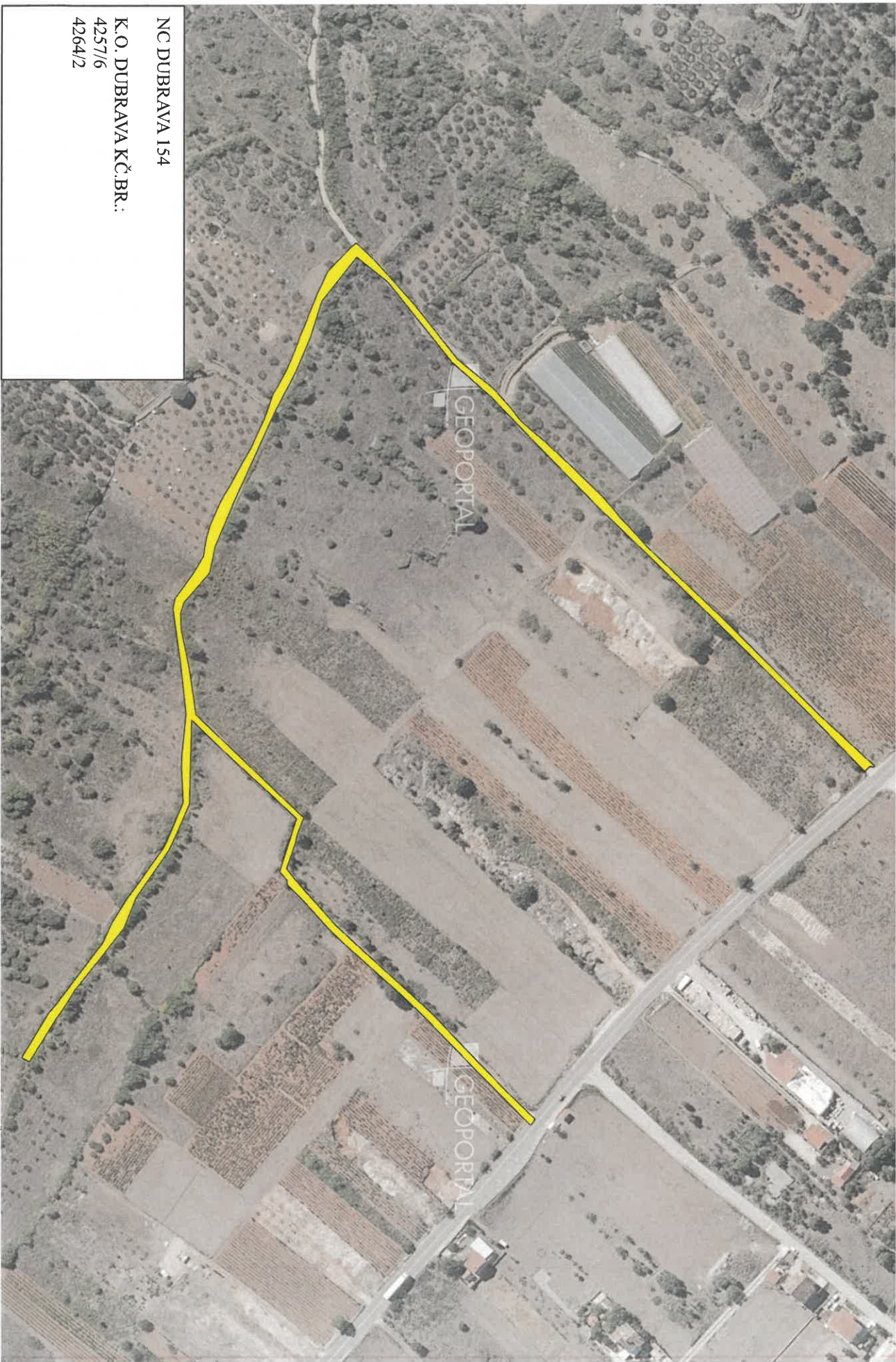
NC DUBRAVA 156

KČ.BR. 4234/1 K.O. DUBRAVA



NC DUBRAVA 155

KČ:BR. 4232/2 K.O. DUBRAVA



NC DUBRAVA 154

K.O. DUBRAVA KČ.BR.:
4257/6
4264/2

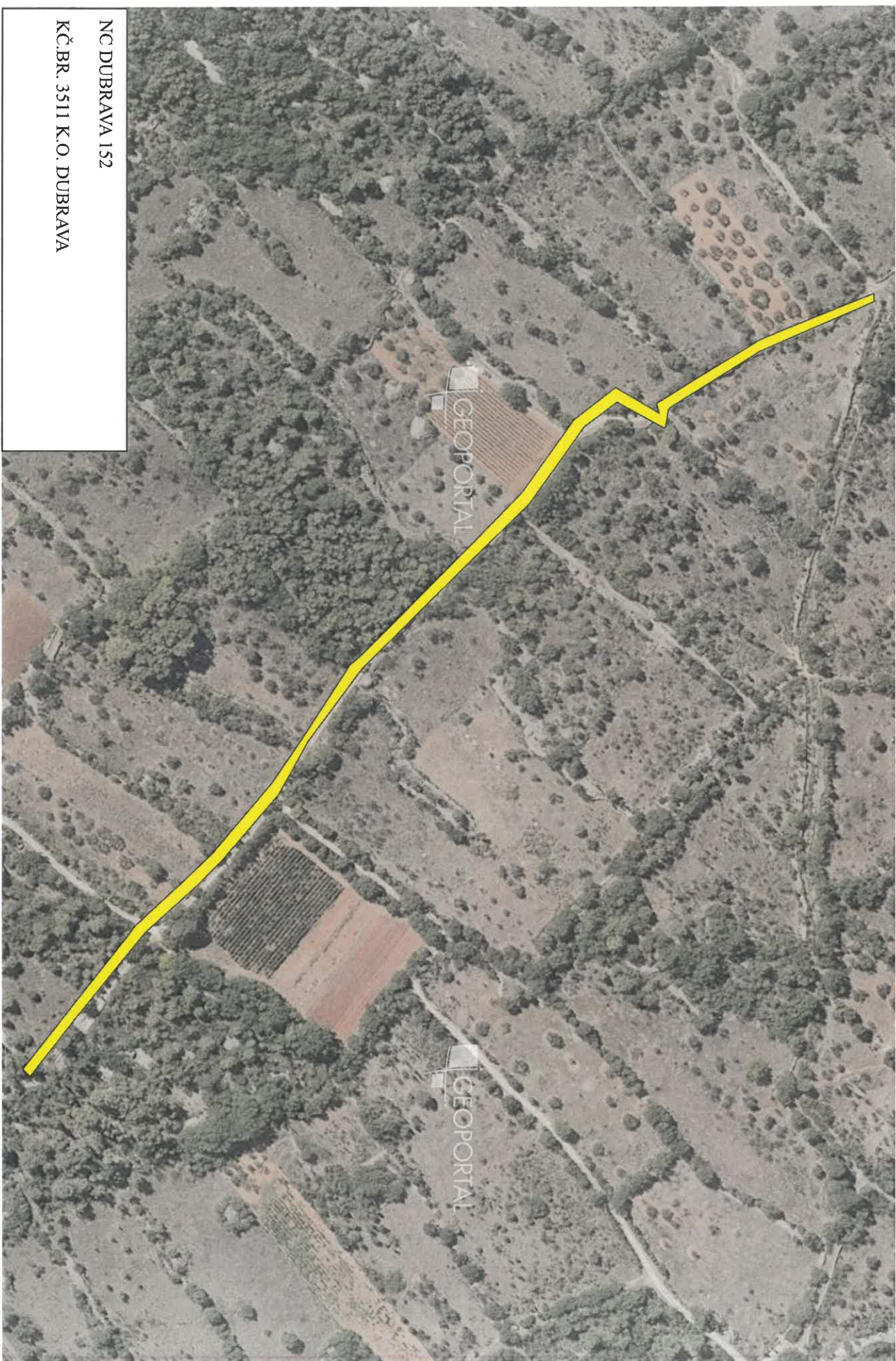


GEOPORTAL

GEOPORTAL

NC DUBRAVA 153

KČ.BR. 4227 K.O. DUBRAVA



NC DUBRAVA 152

KČ.BR. 3511 K.O. DUBRAVA



NC DUBRAVA 151

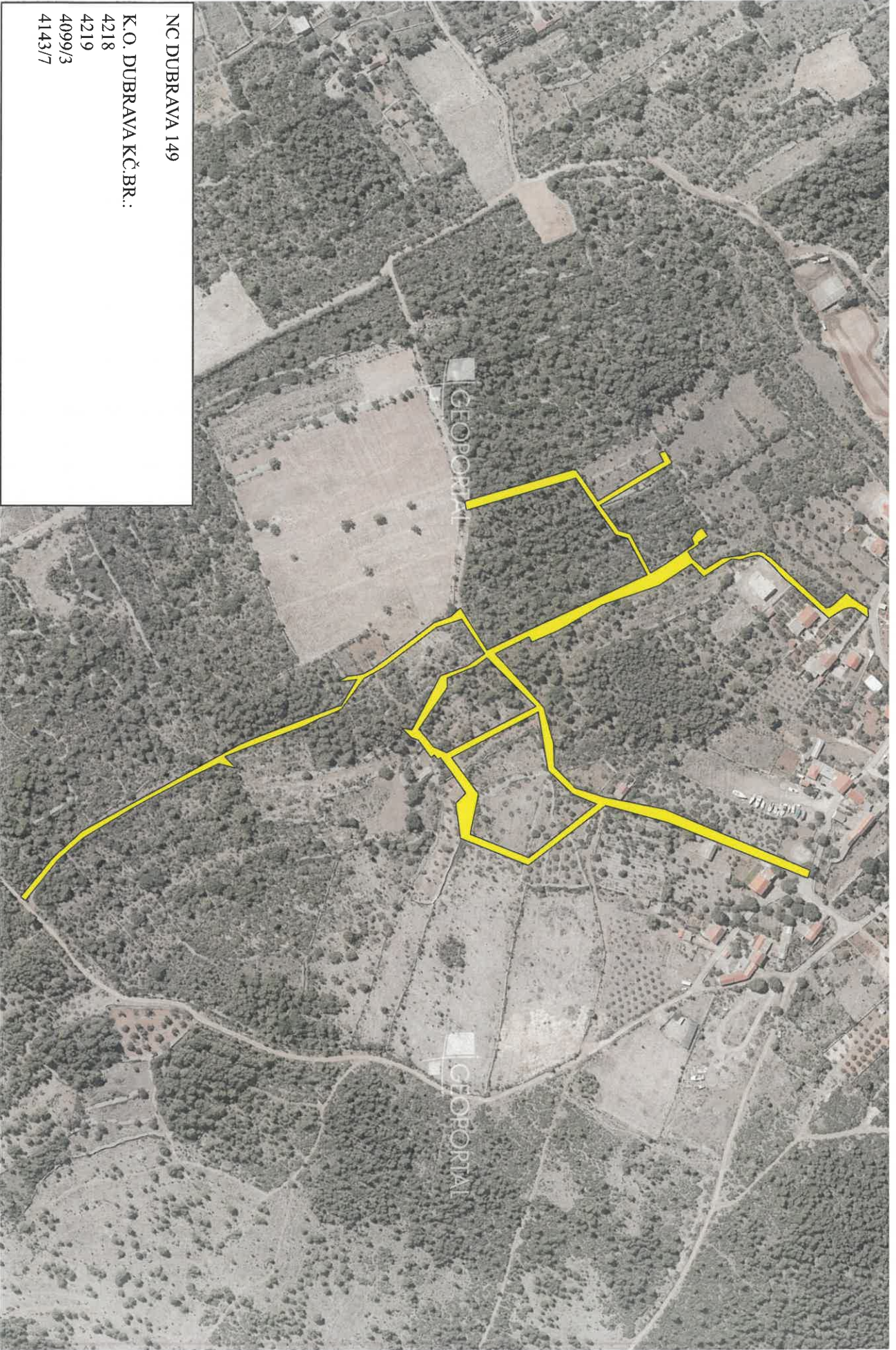
KČ.BR. 4220/4 K.O. DUBRAVA

4220/3



NC DUBRAVA 150

KČ.BR. 4234/2 K.O. DUBRAVA



NC DUBRAVA 149


K.O. DUBRAVA KČ.BR.:

4218

4219

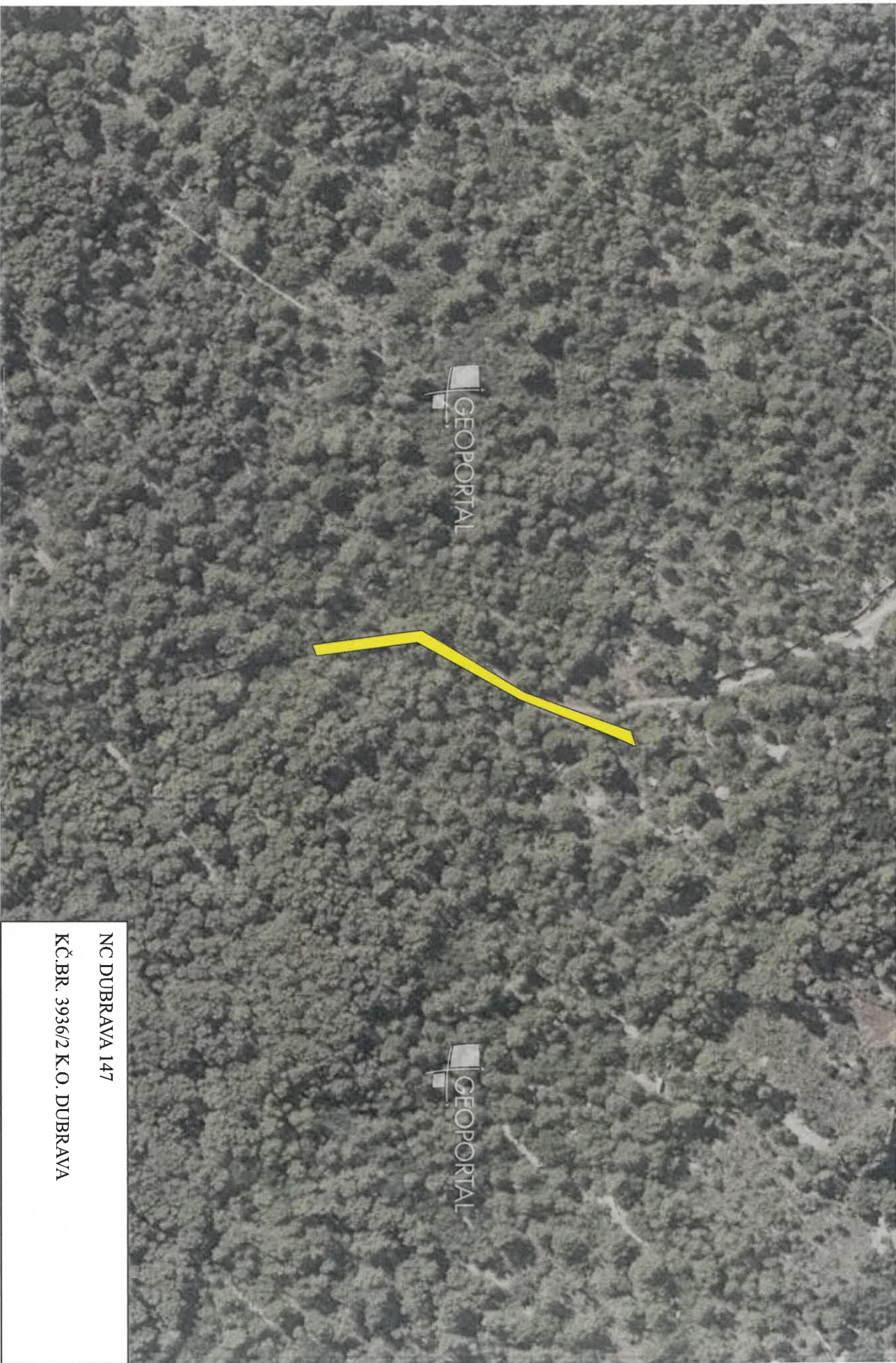
4099/3

4143/7




NC DUBRAVA 148

KČ.BR. 4216/1 K.O. DUBRAVA



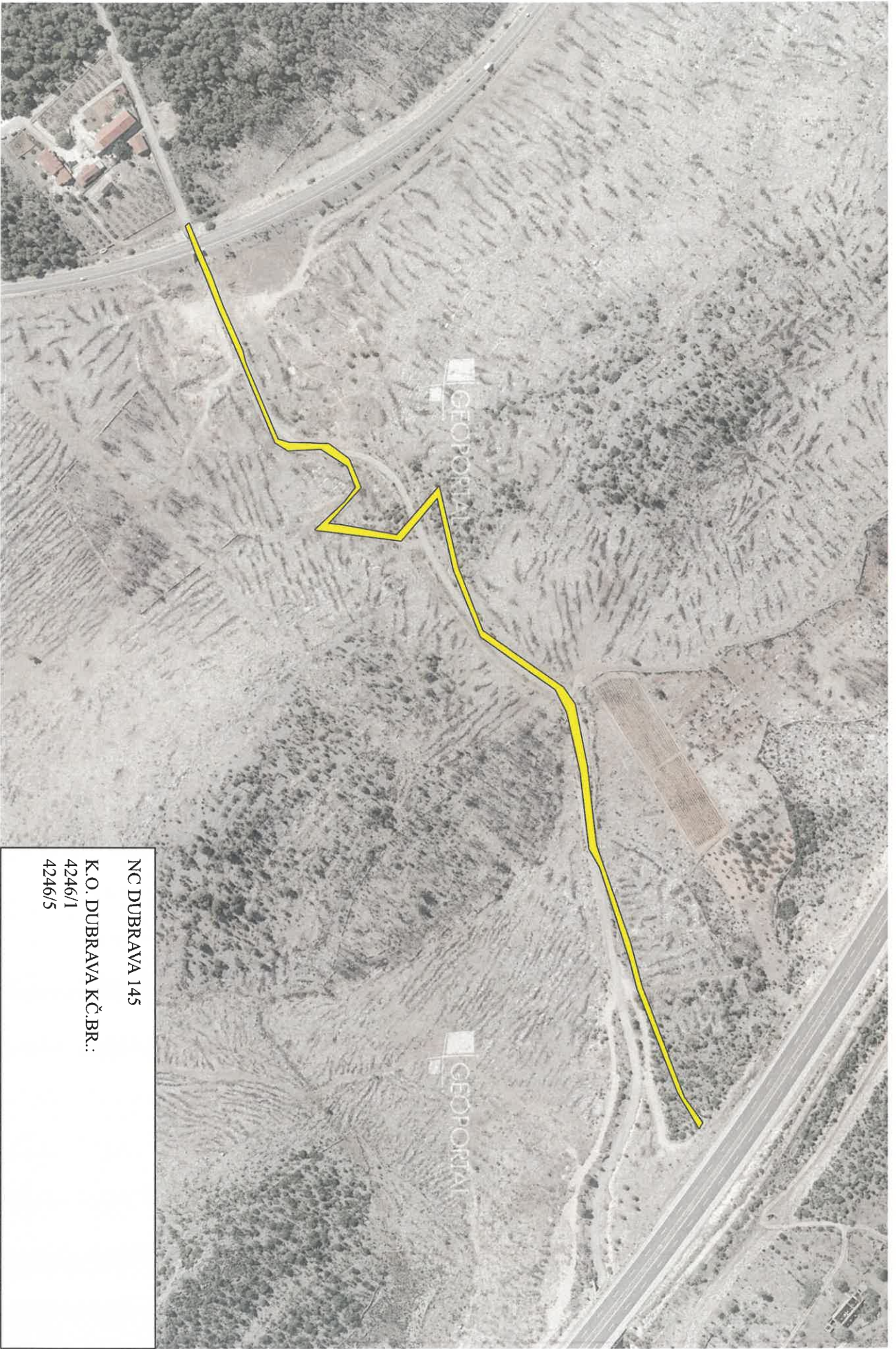
NC DUBRAVA 147

KČ.BR. 3936/2 K.O. DUBRAVA




NC DUBRAVA 146

KČ.BR. 3922/2 K.O. DUBRAVA



NC DUBRAVA 145
K.O. DUBRAVA KČ.BR.:
4246/1
4246/5




NC DUBRAVA 144

KČ.BR. 4245/13 K.O. DUBRAVA




NC DUBRAVA 143

K.O. DUBRAVA KČ.BR.:
4245/4
4245/7



NC DUBRAVA 142

KČ.BR. 4245/3 K.O. DUBRAVA




NC DUBRAVA 141

K.O. DUBRAVA KČ.BR.:

4245/2

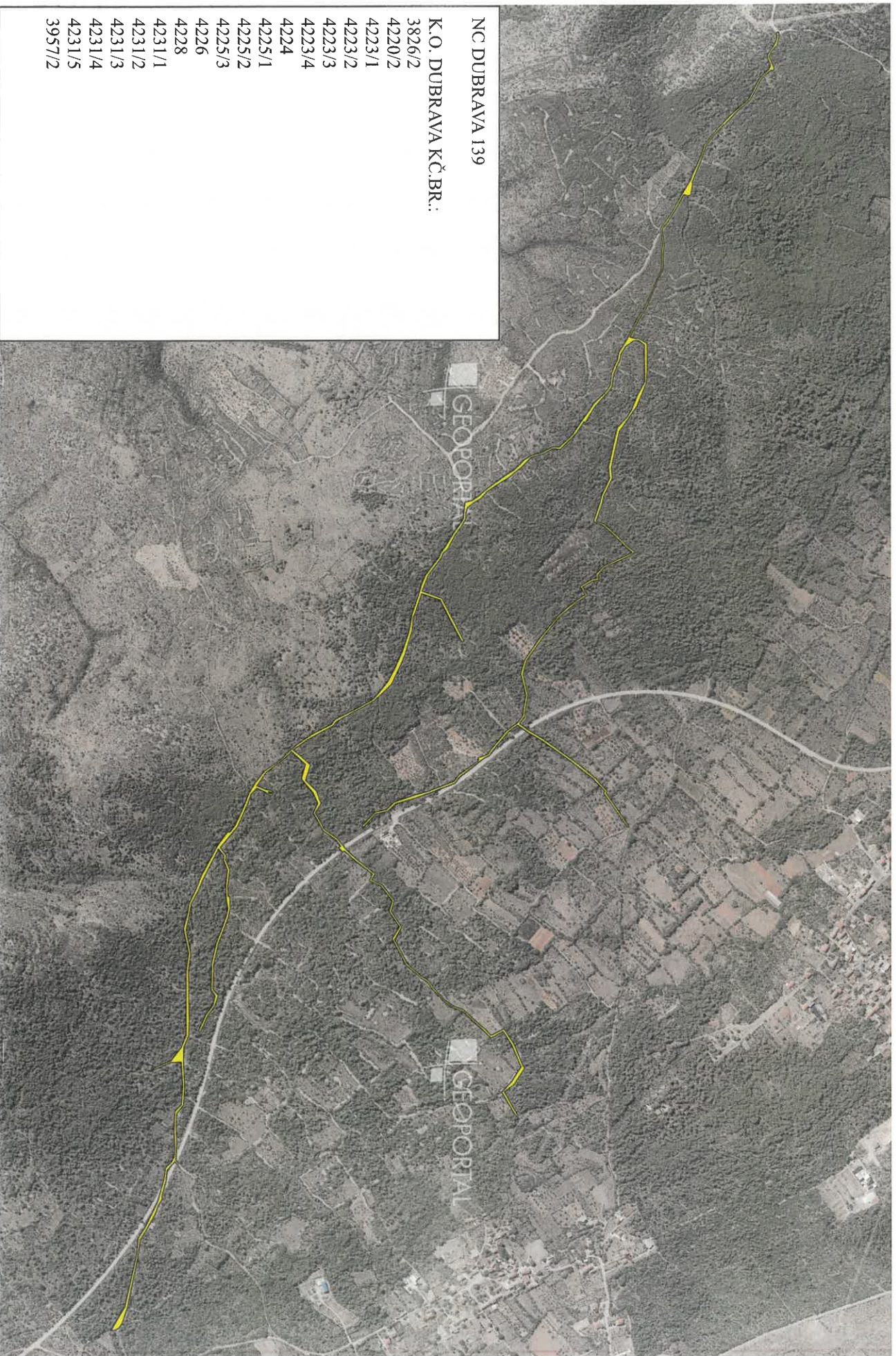
4245/5

4245/6



NC DUBRAVA 140

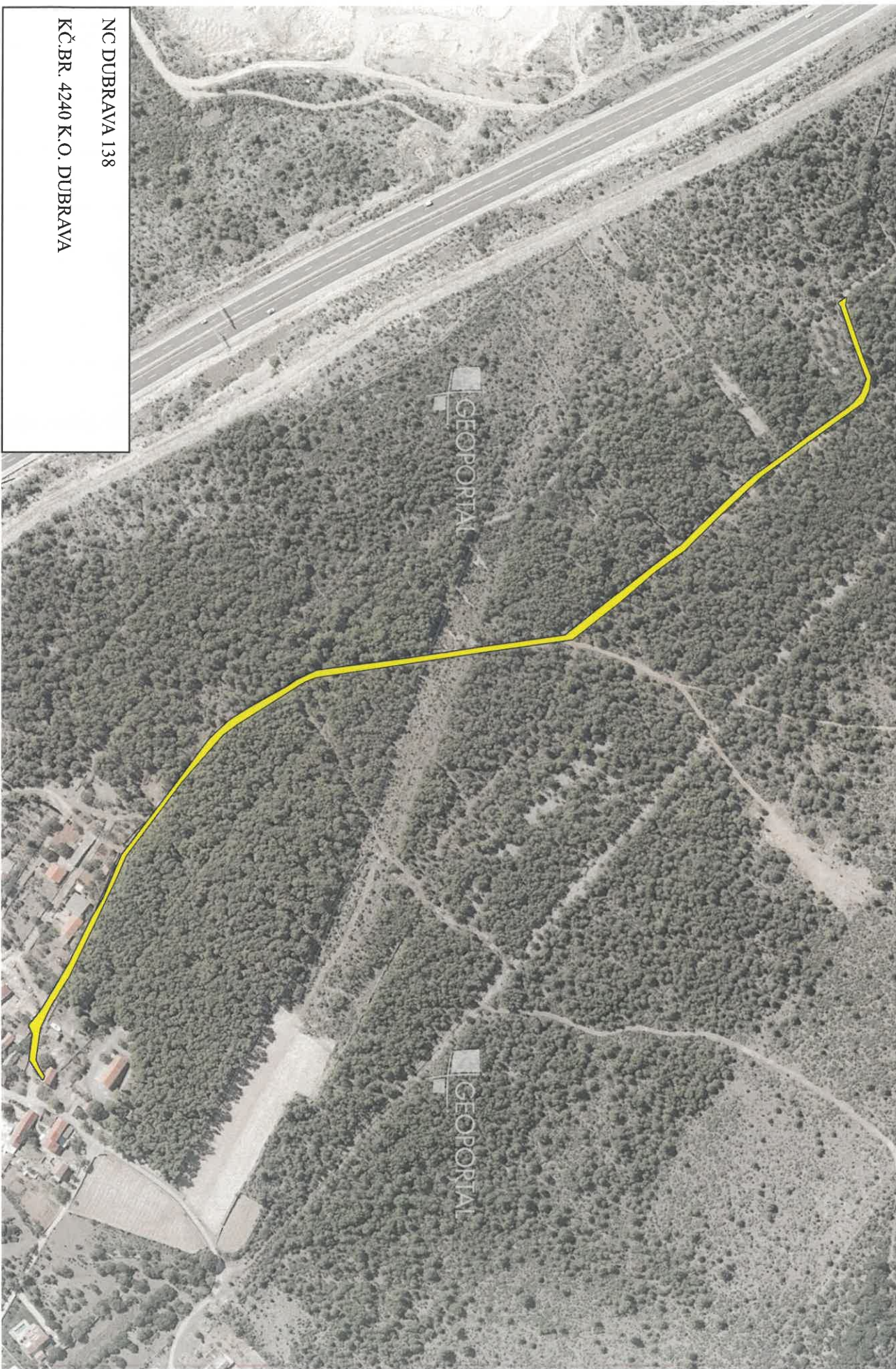
KČ.BR. 4244/2 K.O. DUBRAVA



NC DUBRAVA 139

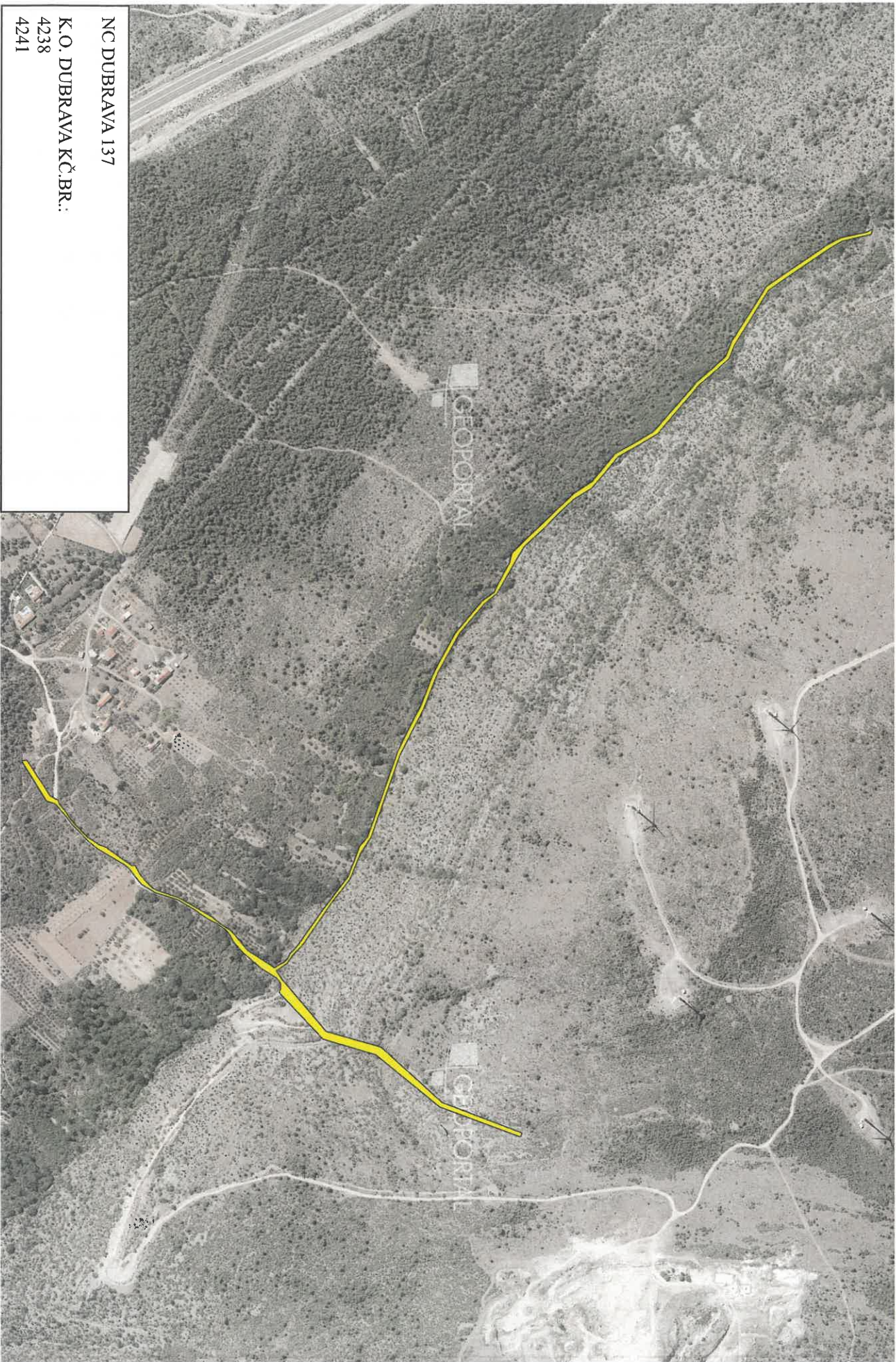
K.O. DUBRAVA K.Č.BR.:

- 3826/2
- 4220/2
- 4223/1
- 4223/2
- 4223/3
- 4223/4
- 4224
- 4225/1
- 4225/2
- 4225/3
- 4226
- 4228
- 4231/1
- 4231/2
- 4231/3
- 4231/4
- 4231/5
- 3957/2



NC DUBRAVA 138

KČ.BR. 4240 K.O. DUBRAVA



NC DUBRAVA 137

K.O. DUBRAVA KČ.BR.:

4238

4241

NC DUBRAVA 136

K.O. DUBRAVA K.Č.BR.:

4248/1

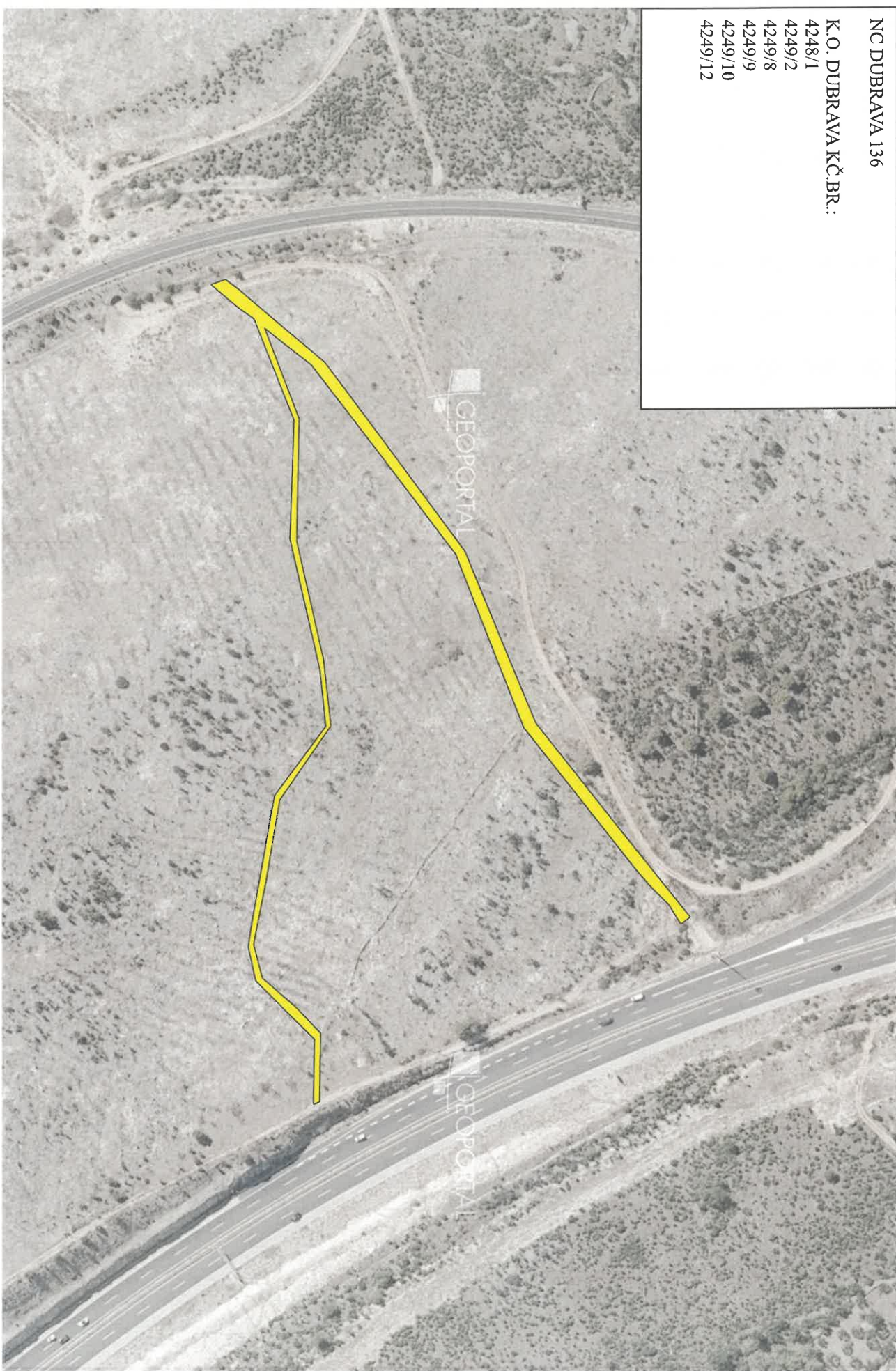
4249/2

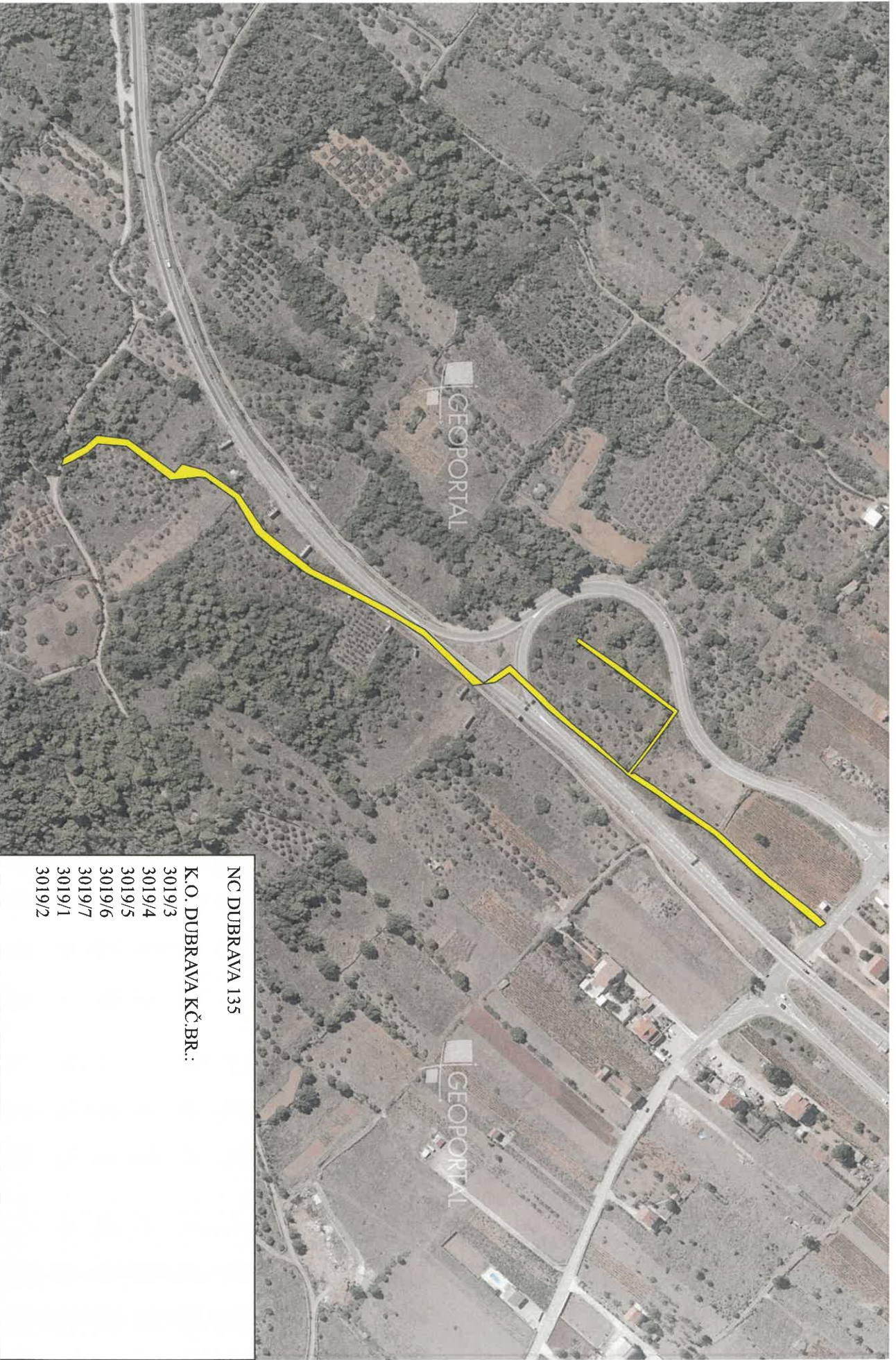
4249/8

4249/9

4249/10

4249/12






NC DUBRAVA 135

K.O. DUBRAVA KČ.BR.:

- 3019/3
- 3019/4
- 3019/5
- 3019/6
- 3019/7
- 3019/1
- 3019/2



NC DUBRAVA 134

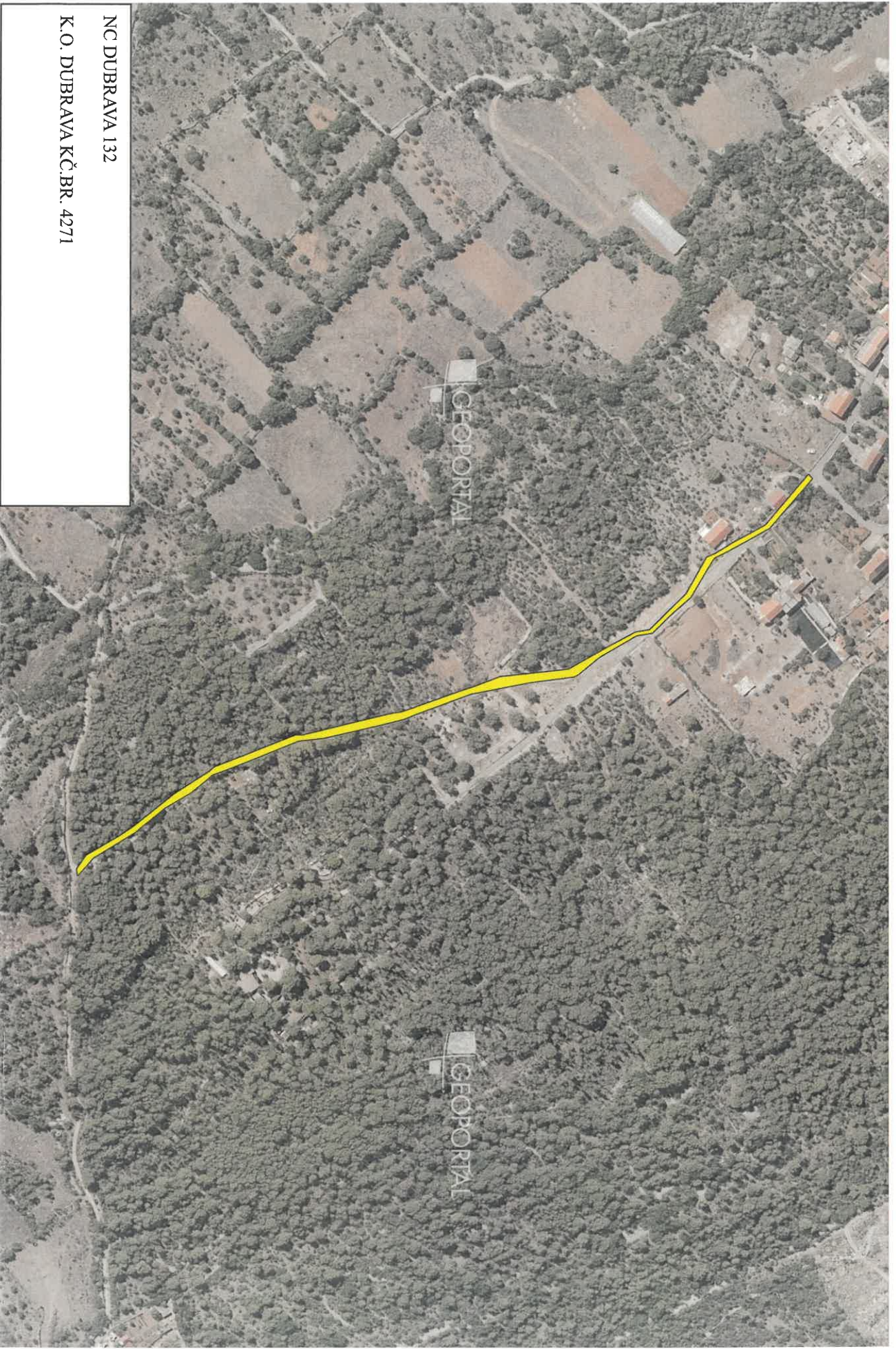
KČ.BR. 4248/4 K.O. DUBRAVA



NC DUBRAVA 133

K.O. DUBRAVA K.Č.BR.:

- 4263/4
- 4230/1
- 4230/3
- 4235/2
- 4235/3
- 4235/4
- 4235/5



NC DUBRAVA 132

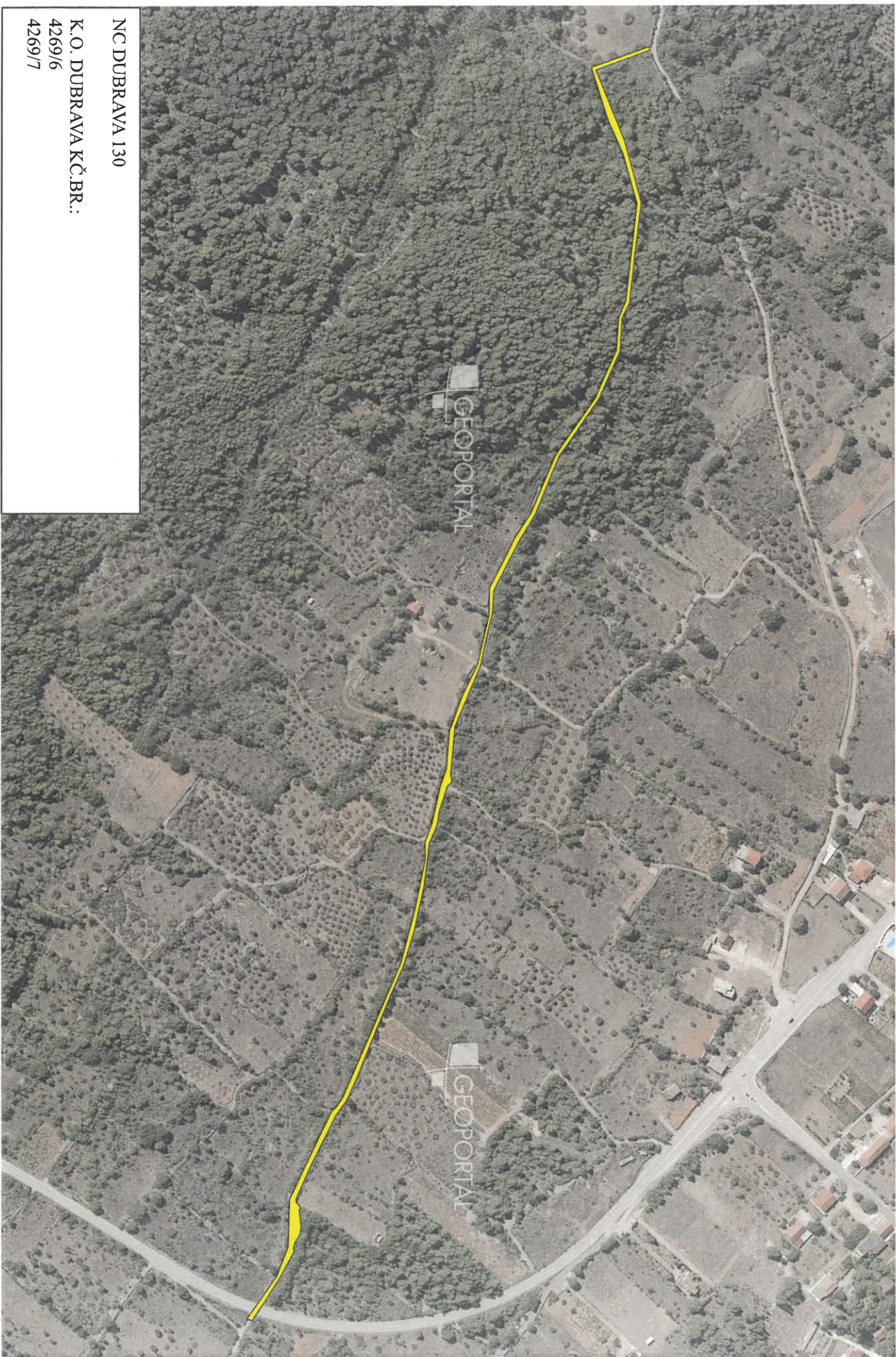
K.O. DUBRAVA K.Č. BR. 4271



NC DUBRAVA 131

K.O. DUBRAVA KČ.BR.:

- 4250/1
- 4250/5
- 4250/6
- 4250/7
- 4250/8
- 4250/9
- 4250/10
- 4250/11
- 4250/12
- 4251

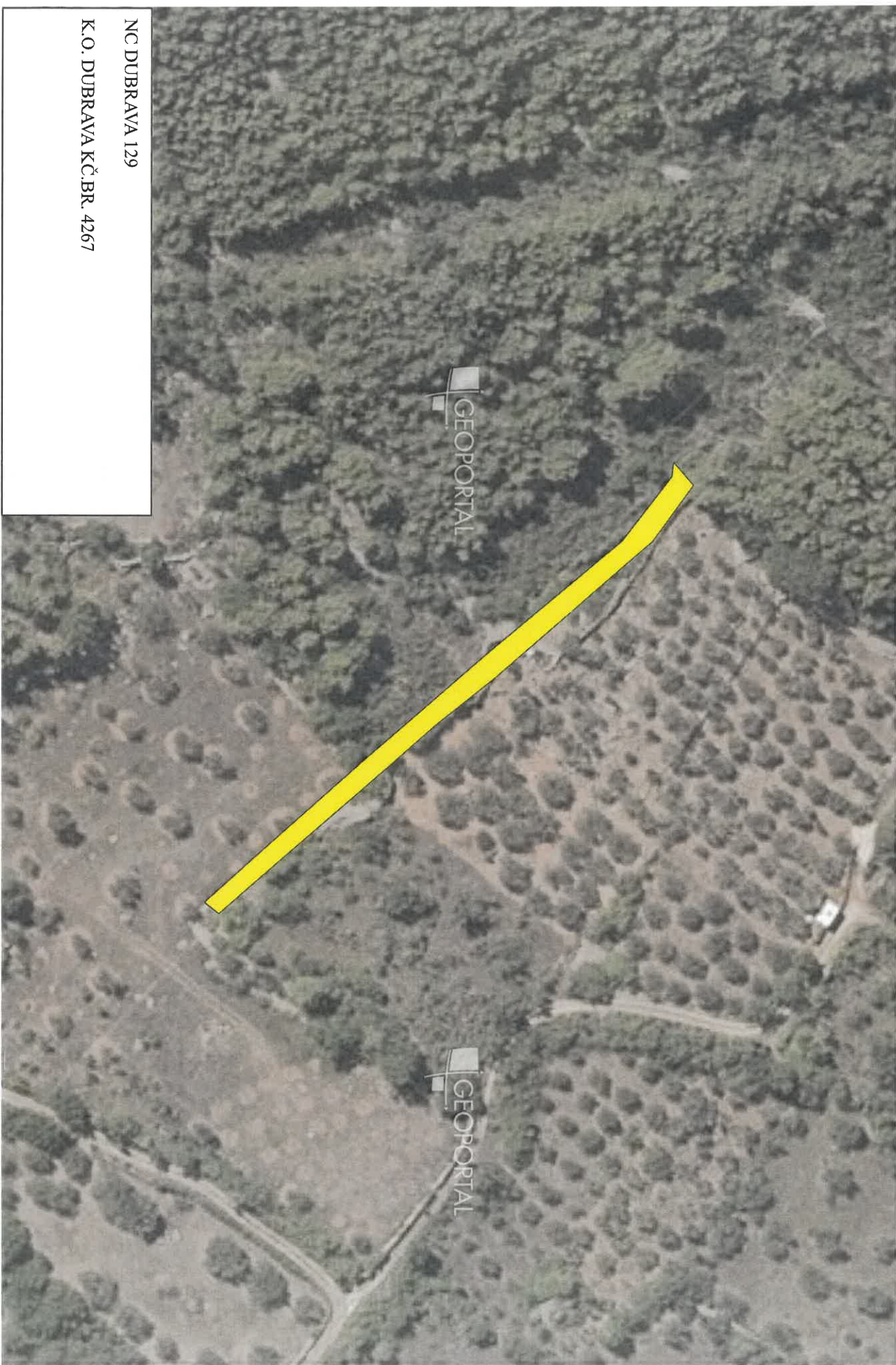


NC DUBRAVA 130

K.O. DUBRAVA KČ.BR.:

4269/6

4269/7



NC DUBRAVA 129

K.O. DUBRAVA KČ.BR. 4267



NC DUBRAVA 128

K.O. DUBRAVA K.Č.BR.:

4250/2

4250/13

4250/14



NC DUBRAVA 127

K.O. DUBRAVA K.Č.BR.:

- 4254/1

- 2270

K.O. CRNICA K.Č.BR.:

- 2862

- 2863/1



NC DUBRAVA 126

K. O. DUBRAVA KČ.BR.:

- 4260/1
- 4260/2
- 4260/3
- 4260/4
- 4260/5
- 4260/6
- 4260/7



NC DUBRAVA 125

K.O. DUBRAVA KČ.BR.:
4259/5
4259/6



NC DUBRAVA 124

K.O. DUBRAVA K.Č.BR.:

- 4259/3
- 4259/7
- 4259/8
- 4259/9
- 4259/10
- 4244/1
- 4245/1
- 4245/11
- 4245/12




GEOPORTAL

GEOPORTAL

NC DUBRAVA 123

KČ.BR. 4249/11 K.O. DUBRAVA



NC DUBRAVA 122

K.O. DUBRAVA KČ.BR.:

4249/13

4249/14

4249/15

4249/16



NC DUBRAVA 121

KČ.BR. 4258/1 K.O. DUBRAVA



NC DUBRAVA 120

K. O. DUBRAVA KČ.BR.:

- 4257/4
- 4258/3
- 4264/1
- 4264/5
- 4266/2
- 4253/1
- 4253/3
- 4253/4
- 4254/2
- 4249/7

K. O. CRNICA KČ.BR.:

- 2863/2
- 2864/1
- 2864/2
- 2864/3
- 2864/4



NC DUBRAVA 119

KČ.BR. 4255/2 K.O. DUBRAVA